

विपद् पूर्वतयारी तथा प्रतिकार्य योजना, २०८०

(Disaster Preparedness and Response Plan- DPRP)



प्रकाशक:



जिल्ला विपद् व्यवस्थापन समिति, रसुवा
(District Disaster Management Center -DDMC)

प्रकाशन समिति, २०८०

विपद् पूर्वतयारी तथा प्रतिकार्य योजना, रसुवा
(Disaster Preparedness and Response Plan, Rasuwa)

प्रकाशन मिति : २०८० श्रावण
अद्यावधिक : २०८० श्रावण
प्रकाशक : जिल्ला विपद् व्यवस्थापन समिति, रसुवा

अनुमोदन : मिति २०८०।०४।२१ गतेको जिल्ला विपद् व्यवस्थापन समिति, रसुवाको
बैठकबाट स्वीकृत
सर्वाधिकार : जिल्ला प्रशासन कार्यालय, रसुवा


ABBREVIATIONS

DDMC	District Disaster Management Committee (जिल्ला विपद् व्यवस्थापन समिति)
BFA	Basic First Aid (आधारभूत प्राथमिक उपचार)
CLPIU	Central Level Program Implementation Unit (केन्द्रीय आयोजना कार्यान्वयन ईकाई)
DDRC	District Disaster Relief Committee
NEOC	National Emergency Operation Centre (राष्ट्रिय आपतकालिन कार्य सञ्चालन केन्द्र)
REOC	Regional Emergency Operation Centre (क्षेत्रिय आपतकालिन कार्य सञ्चालन केन्द्र)
DEOC	District Emergency Operation Centre (जिल्ला आपतकालीन कार्य सञ्चालन केन्द्र)
LEOC	Local Level Emergency Operation Centre (स्थानीय आपतकालीन कार्य सञ्चालन केन्द्र)
DLSA	District Lead Support Agencies (जिल्लास्तरीय अगुवा सहयोगी निकाय)
DPRP	Disaster Preparedness and Response Plan (विपद् पूर्वतयारी तथा प्रतिकार्य योजना)
LRC	Local Resource Centre (स्थानीय श्रोत केन्द्र)
SAR	Search and Rescue (खोज तथा उद्धार)
SOP	Standard Operating Procedures (कार्यसञ्चालन निर्देशिका)
RRT	Rapid Response Team (द्रुत प्रतिकार्य समूह)
DDRT	District Disaster Response Team (जिल्ला विपद् प्रतिकार्य समूह)
NDRT	National Disaster Response Team (राष्ट्रियस्तर विपद् प्रतिकार्य समूह)
STF	Special Task Force (विशेष कार्यदल)
QRT	Quick Response Team (शीघ्र प्रतिकार्य समूह)
CADRE	Community Action for Disaster Response (सामुदायिक पहलमा विपद् प्रतिकार्य)
CDMCC	Community Disaster Management Committee (सामुदायिक विपद् व्यवस्थापन समिति)



नेपाल सरकार
गृह मन्त्रालय

जिल्ला प्रशासन कार्यालय



फोन नं. ०१०-५४०१३१
हटलाईन: ०१०-५४००१९ (२४सै घण्टा)
ईमेल: rasuwadao@gmail.com
वेबसाईट: daorasuwa.moha.gov.np
Google+ code: 476K+J6
Google Map: 476W+J6F

बागमती प्रदेश, नेपाल

पत्र संख्या :-
चलानी नं :-

२०८०।८१




विपद् जोखिमको दृष्टिले रसुवा अत्यन्त संवेदनशील जिल्ला हो। पहिरो र भू-कम्पको दृष्टिकोणबाट अति जोखिम एवं बाढी, हीमपहिरो, आगलागी, चट्याडको दृष्टिकोणले मध्यम जोखिम जिल्लामा पर्दछ।

जिल्लाको भू-धरातलको अवस्था, जलश्रोतको उचित व्यवस्थापनको अभाव, अव्यवस्थित ग्रामिणस्तरीय सडक सञ्जाल निर्माण गर्ने होडबाजी र भूकम्प जस्ता विपद्का कारणले गर्दा विभिन्न विपद्का प्रकोपहरूको सम्भावना बढ्दै गएको छ।

जिल्लास्तरमा हुने विभिन्न विपद् व्यवस्थापनका लागि जिल्ला विपद् व्यवस्थापन समिति र स्थानीयस्तरमा स्थानीय विपद् व्यवस्थापन समितिको संस्थागत व्यवस्था, विपद् जोखिम न्यूनीकरण तथा व्यवस्थापन ऐन, २०७४ ले गरे अनुरूप सबैको संस्थागत क्रियाशीलता हुन जरुरी छ। विपद् जोखिम न्यूनीकरण तथा व्यवस्थापन सम्बन्धमा पूर्वतयारी र विपद् पश्चात गर्ने समग्र क्रियाकलापको सन्दर्भमा तत्कालीन, मध्यकालीन र दीर्घकालीन रूपमा गरिने क्रियाकलाप र सम्बद्ध निकायको जिम्मेवारी किटान गर्न जिल्लास्तरीय विपद् पूर्वतयारी तथा प्रतिकार्य कार्ययोजना, २०८० तर्जुमा गरिएको छ।

प्रस्तुत कार्ययोजनाको प्रभावकारी र सफल कार्यान्वयनबाट यस जिल्लामा मनसुनको समयमा हुन सक्ने विपद्लाई न्यूनीकरण गर्ने, प्रतिकार्य, पुर्नलाभका क्रियाकलाप सञ्चालन गर्ने अपेक्षा गरिएको छ। कार्ययोजना तयार गर्न प्रत्यक्ष संलग्न रहनुहुने सहायक प्रमुख जिल्ला अधिकारी श्री लोकेन्द्र बहादुर ज्ञवाली, कम्प्युटर अपरेटर श्री अशोक कुमार चौधरी र सूचना तथा तथ्याङ्क संकलनमा सहयोग पुऱ्याउने श्री विष्णु दल गण ब्राबल व्यारेक, रसुवा, श्री जिल्ला प्रहरी कार्यालय, रसुवा, श्री सशस्त्र प्रहरी बल नेपाल नं.२० गुल्म हे.क्वा., धुञ्चे, रसुवा र जिल्लास्थित तीनै तहका सरकारी कार्यालयहरू, विभिन्न संघ/संस्थाका प्रमुख एवं प्रतिनिधिहरूलाई धन्यवाद व्यक्त गर्दछु। कार्ययोजना कार्यान्वयनमा सरोकारवाला सबैको पूर्ण सहयोगको अपेक्षा गर्दछु।

मिति: २०८० साल श्रावण २१ गते।


२०८०।४।२१

(प्रकाशचन्द्र अधिकारी)

प्रमुख जिल्ला अधिकारी

एवं अध्यक्ष

जिल्ला विपद् व्यवस्थापन समिति, रसुवा

खण्ड.एक
परिचय

१.१ जिल्लाको परिचय

रसुवा जिल्ला बागमती प्रदेशमा पर्ने हिमाली जिल्ला हो। भौगोलिक बनौट, हावापानी, वनजंगलको विविधता, नदीनाला र जलकुण्ड विभिन्न जातजातीहरूको बसोबास, रहनसहन, भेषभुषाका साथै जैविक विविधताको धनी यस जिल्लाको आफ्नै पृथक ऐतिहासिक महत्व रहेको छ। यो छिमेकी मित्रराष्ट्र चीनको स्वशासित क्षेत्र तिब्बतसँग मितेरी गाँसेर बसेको पर्यटकीय जिल्ला हो। देशकै तेस्रो पदयात्रा गन्तव्यको रूपमा रहको लामटाङ राष्ट्रिय निकुञ्ज, रामसार क्षेत्रमा सूचीकृत गोसाईकुण्ड सिमसार क्षेत्र रहेको यस जिल्ला भौगोलिक, जैविक, साँस्कृतिक, धार्मिक र पर्यावरणीय हिसाबले धनी रहेको छ। यस जिल्लाको नामाकरण सम्बन्धमा स्थानीय तामाङ भाषामा "र" को अर्थ "भेडाच्याङग्रा" र "सोवा" को अर्थ "चराउने वा राख्ने ठाउँ" भन्ने हुन्छ अर्थात् प्रशस्त चरन क्षेत्र र भेडाच्याङग्रा पाइने ठाउँ भएकोले "रसोवा" भन्ने गरेको र स्थानीय बोलचालको भाषामा अप्रभंश भएर पछि रसुवा भनिन थालिएको विश्वास गरीन्छ।

क. भौगोलिक अवस्थिति:

अक्षांश	: २८°०' उत्तरी अक्षांश देखि २८° १५' उत्तर,
देशान्तर	: ८५° १५' देखि ८५° ५०' पूर्व,
क्षेत्रफल	: १५४४ वर्ग कि.मि.,
सीमाना	: पूर्वमा सिन्धुपाल्चोक, पश्चिममा धादिङ, उत्तरमा चीनको स्वशासित क्षेत्र तिब्बत र दक्षिणमा नुवाकोट,
सबभन्दा होचोस्थान	: ६१४ मिटर,
सबभन्दा अग्लोस्थान	: लाङटाङ लिरुङ हिमाल ७,२२७ मिटर,
सदरमुकाम	: धुन्चे (१९५० मि.),

भौगोलिक बनावटको हिसाबले उच्च हिमशिखर, नाङ्गा पहाड, भीर, पाखा पखेरा, केही पहाडी एवम् बेंसी भू-भाग रहेको। क्षेत्रगत रूपमा यस जिल्लालाई मुख्यतया ३ भागमा विभाजन गर्न सकिन्छ।


(क) भौगोलिक अवस्था

यस जिल्लाको भौगोलिक अवस्थालाई देहाय अनुसार उल्लेख गर्न सकिन्छ।

• हिमाली क्षेत्र

समुन्द्री सतहको करिब ३००० मिटरदेखि ८८४८ मिटरको उचाई तथा तिब्बतको दक्षिण सिमानासम्म फैलिएको भू-भागलाई हिमाली प्रदेश भनिन्छ। पर्वतारोहण र ट्रेकिङको लागि महत्त्वपूर्ण मानिने यस क्षेत्रमा वर्षभरि तापक्रम ऋणात्मक हुनेगर्छ। यस क्षेत्रमा गणेश हिमाल, लाङटाङ हिमाल, लाङटाङ लिरुङ, यलापिक, लाङसिसा खर्क, साङजेन खर्क लगायतका ५,००० मिटर भन्दा अग्ला भाग तथा सधैं हिउँ ढाकिरहने पर्वत श्रृंखलाहरू पर्दछन्। त्यसैगरी लाङटाङ उपत्यका, क्यान्जिङ उपत्यका, घोडातबेला, गोसाईकुण्ड, लौरीबिनायक, चन्दनवारी, माङचेत, सोमदाङ, नागथली, गज्जला भञ्ज्याङ आदी धार्मिक र पर्यटकीय स्थलहरू यस क्षेत्रमा पर्दछन्। यस भेगका मानिसहरू मौसम अनुसार बसोबास गर्ने र गोठ तल माथि सार्ने गर्दछन्। यहाँका मानिसहरू न्यानोको लागि बखु र ऊनीका बाक्लो लुगा लगाउने गर्दछन् भने भेडाबाखा, चौरी आदी पालन गर्ने गर्दछन्। तुलनात्मक रूपमा यहाँको जनजीवन कठिन रहेको छ।

• पहाडी/वेशी क्षेत्र



समुन्द्री सतहबाट करिब ६०० मिटर देखि ३००० मिटरसम्मको उचाईमा रहेको पहाडी भाग यस क्षेत्रमा पर्दछ। बेत्रावती, पैरेवेंसी, स्याफ्रुवेशी, फलाखु खोलाको किनार आदी नगन्य मात्रामा बेसी परेका स्थानहरू भएतापनि मुख्य-मुख्य स्थानहरू पहाडी भूभाग भएकोले स्थानीय जनजीवनमा पहाडी प्रभाव अत्यधिक रहेको छ। धुन्चे, गोलजुड, यासा, सरमथली, कालिकास्थान, लहरेपौवा, ठूलोगाउँ आदी यस क्षेत्रका प्रमुख स्थानहरू हुन। यहाँको जनजीवन अन्यत्र भन्दा सामान्य भएतापनि उत्पादनको न्यूनता र उद्योग व्यापारको कमीले गर्दा जनताहरूको जीवनस्तर माथि उठ्न सकेको छैन। अझैपनि खेतीपाती र पशुपालन यस जिल्लाका बासिन्दाहरूको मुख्य पेशा रही आएको छ।



ख. हावापानी:

उष्ण मनसुनी हावापानी

यस खालको हावापानी समुद्र सतहदेखि ६१४ मिटर उचाईमा रहेको बेत्रावतीदेखि सरमथलीको पुष्पारसम्म, खाल्टे, लगायतका स्थानदेखि करिब १,२०० मिटर (४०००फिट) उचाईसम्मका क्षेत्रहरूमा पाईन्छ। यस क्षेत्रको सरदर तापक्रम गर्मी याममा १५-४०° सेल्सियससम्म हुन्छ भने शीतकालमा ५-१५° सेल्सियससम्म ओर्लिन्छ। अन्य क्षेत्रको तुलनामा यहाँ अत्याधिक गर्मी हुन्छ। जसमा बर्षा ऋतुमा यहाँ सरदर २०० सेन्टिमिटर (१३००-२६०० मिलिमिटर) सम्म बर्षा हुन्छ।

न्यानो समशीतोष्ण हावापानी

जिल्लाको १२०० मिटरदेखि २१०० मिटरसम्मको उचाईमा पाइने हावापानीलाई न्यानो समशीतोष्ण हावापानी भनिन्छ। यस क्षेत्रमा गृष्मऋतुमा न्यानो हुन्छ भने हिउँदमा निकै जाडो हुन्छ। गृष्मऋतुमा तापक्रम २४-३० डिग्री सेल्सियससम्म पुग्दछ भने हिउँदमा ०° सेल्सियससम्म ओर्लिन्छ। गर्मीमा यस क्षेत्रमा १२५ सेन्टिमिटरसम्म बर्षा हुन्छ। बर्षा दक्षिणबाट उत्तरतर्फ क्रमशः कम हुँदै जान्छ। जिल्लाको नौकुण्ड, कालिका र उत्तरगया गाउँपालिकाको अधिकांश स्थानका साथै गोसाईकुण्ड गाउँपालिकास्थित जिल्ला सदरमुकाम धुन्चे पनि यही हावापानी अन्तरगत पर्दछन।

ठण्डा समशीतोष्ण हावापानी

समुन्द्री सतहदेखि २,१००-३,३०० मिटरसम्मको उचाईमा ठण्डा समशीतोष्ण हावापानी पाईन्छ। यस क्षेत्रमा तापक्रम १५-२०° सेल्सियस र जाडोमा ०° सेल्सियस भन्दा तल हुन्छ। गर्मीमा बर्षा १०० सेन्टिमिटरसम्म हुन्छ भने हिउँदमा हिमपात हुने गर्दछ। न्यून तापक्रम र न्यून बर्षाको कारणले यहाँ खेतीपाती अत्यन्तै कम हुन्छ र जीवन कष्टकर भए पनि स्वास्थ्यको दृष्टिले यस्तो हावापानी उपयुक्त मानिन्छ। नौकुण्ड गाउँपालिकाका यासा, सिमबन्दी, बच्चा, कालिका गाउँपालिकाका लोकिल, स्याउबारी, उत्तरगया गाउँपालिकाको तिर, गोसाईकुण्ड गाउँपालिकाको ठूलोस्याफ्रु, धुमन, नागथली र आमाछोदिड्यो गाउँपालिकाको गत्लाड, पार्वतीकुण्ड लगायतका स्थानहरू यस हावापानी अन्तरगत पर्दछन।

लेकाली हावापानी

३,३०० मिटरदेखि ५,००० मिटर उचाईसम्मको हिमाली क्षेत्रको शुष्क ठण्डा हावापानीलाई लेकाली हावापानी भनिन्छ। यो क्षेत्रमा गर्मीमा १०-१५ डिग्री सेल्सियससम्म तापक्रम पाइन्छ भने जाडोमा ०° सेल्सियस भन्दा तल पुग्दछ। यहाँ बर्षाभरिमा करिब ४० सेन्टिमिटरसम्म बर्षा हुन्छ। यस्तो हावापानी भएको क्षेत्रमा खेतीपाती

हुँदैन तर पशुपालन(चौरीगाई, लेकाली भेडा)का लागि राम्रो मानिन्छ। मुलुककै पवित्र धार्मिकस्थल गोसाईकुण्ड, गणेशकुण्ड, सूर्यकुण्ड, नौकुण्ड चर्चित पर्यटकीय स्थान लाङटाङ उपत्यका, क्यान्जिन उपत्यका लगायतका स्थानहरू यस हावापानी अन्तरगत पर्दछन्।

टुण्ड्रा हावापानी

समुन्द्र सतहबाट ५,००० मिटरभन्दा माथिको उचाईमा रहेको उच्च हिमाली क्षेत्रमा पाइने हावापानीलाई टुण्ड्रा हावापानी भनिन्छ। यसलाई लेकाली हावापानी पनि भनिन्छ। यहाँको तापक्रम ०° सेल्सियसभन्दा कम र वर्षाको रूपमा हिउँनै वर्षन्छ। यहाँ मध्यान्हपछि हिउँको भीषण हुरी चल्दछ। यहाँको हावापानीलाई हिमाली मरुभूमि जलवायु पनि भनिन्छ। जिल्लाका लाङटाङ हिमाल र यालापिक लगायतका सुन्दर हिमाल यस हावापानी अन्तरगत पर्दछन्।

ग. नदीनाला, ताल तथा पोखरी

यस जिल्लाबाट बहेर निस्कने नदीहरूमा त्रिशुली र फलाखु मुख्य छन्। त्रिशुलीको उद्गमस्थल प्रशिद्ध तीर्थस्थल गोसाईकुण्ड हो। चीनको स्वशासित क्षेत्र तिब्बतबाट नेपाल प्रवेश गरेको भोटेकोशी नदी स्याफ्रुवेशीमा लामटाङ खोलालाई आफूमा लीन गराउँदै त्रिशुली नदीको सँगमस्थलमा समाहित भएपछि त्रिशुली नदीको नामले प्रवाहित हुन्छ। भगवान महादेवको यात्रा अवस्थामा पानीको आवश्यकता महशुस भएपछि बेतको लट्टी श्रृष्टि भएको बेतधाराबाट प्रवाह शुरू भएको फलाखु खोला जिल्लाको दक्षिणपूर्वी भाग यासा र सरमथली हुँदै बेनावतीमा त्रिशुली नदीमा समाहित भएको छ। त्यस्तै अन्य खोलाहरूमा चिलिमे खोला, मैलुङ खोला, नेसिङ खोला, घट्टे खोला र अन्य स-साना खोलाहरू पनि यस जिल्लामा रहेका छन्। नेपालको रामसार क्षेत्रमा सूचीकृत १० सिमसार क्षेत्र अन्तर्गत पर्ने गोसाईकुण्ड धार्मिक र पर्यटकीय हिसावले महत्वपूर्ण ताल हो। त्यस्तै अन्य तालहरूमा पार्वतीकुण्ड, सूर्यकुण्ड, भैरवकुण्ड, सरस्वतीकुण्ड, गणेशकुण्ड, जागेश्वर कुण्ड, दुधकुण्ड, रिभरकुण्ड जस्ता कुण्डहरू यस जिल्लामा पर्यटकीय र धार्मिक आस्थाका केन्द्र हुन्।

घ. जैविक विविधता

थोरै भौगोलिक दुरीमा टुण्ड्रा, शितोष्ण, समशीतोष्ण हावापानी पाईने यस जिल्लामा विभिन्न किसिमका जीव तथा वनस्पतिहरू पाईन्छन्। हावापानी र भू-वनोटको विविधताको कारण १००० भन्दा बढी प्रजातीको वनस्पती जसमध्ये २१ प्रजातीको रैथाने ८०० भन्दा बढी प्रजातीको झ्याउ, ४६ भन्दा बढी प्रजातीको स्तनधारी जनावर, २५० भन्दा बढी प्रजातीको चरा, करिब ११ प्रजातीको सरिसृप तथा उभयचर लामटाङ राष्ट्रिय निकुञ्ज र यस जिल्ला वरिपरी पाईन्छन्। साल, खोटे सल्ला, चिलाउने, लालिगुराँस, उतीस जिल्लाको पहाडी तथा बेंसीहरूमा पाईन्छ भने खसु, तालिसपत्र, भोजपत्र, गोब्रे सल्ला, ठिङ्ग्रे सल्ला, धुपी सल्ला, लाङटाङ लार्क, चिमाल लगायत गुराँसका अन्य विभिन्न प्रजातीहरू, सुनाखरीका प्रजातीहरू लेकाली तथा हिमाली क्षेत्रहरूमा पाईन्छ। फूल नफुल्ने बिरुवामा पर्ने पतझड कोणधारी लाङटाङ लार्क लाङटाङ उपत्यकामा मात्र पाइने यहाँको रैथाने वनस्पति हो। लौठ सल्ला, अतिष, कपासी फुल, पदमचाल, बिखुमा, निरमसी, जटामसी, विषकालो विष/वनचौप जस्ता औषधीजन्य संकटापन्न वनस्पतिहरू यस जिल्लाको सम्पत्ति हुन्।

जैविक विविधताको धनी यस जिल्लाको अर्को चिनारी रेडपाण्डा (हाब्रे) हो। ४,८०० मिटरसम्मको उचाईमा विशेषगरी लामटाङ क्षेत्रमा पाईने यो जनावर नेपाल सरकारद्वारा संरक्षित जनावर हो। राष्ट्रिय निकुञ्ज तथा वन्यजन्तु ऐन, २०२९ ले संरक्षित जनावरको सूचीमा राखेको आसामी बाँदर, खैरो ब्वाँसो, हिउँ चितुवा, कस्तुरी, मृग, तिब्बती थार त्यस्तै डफि, मुनालजस्ता संरक्षित पंक्षीहरू यस जिल्लाका अन्य आकर्षण हुन्। यस क्षेत्रमा तिलहरी चरा, चाकाचुसक, वनचाहा, सुन गिद्ध, राज गिद्ध, जिवाहार महाचील, रणमत्त महाचील, नेपाल डिकुरे

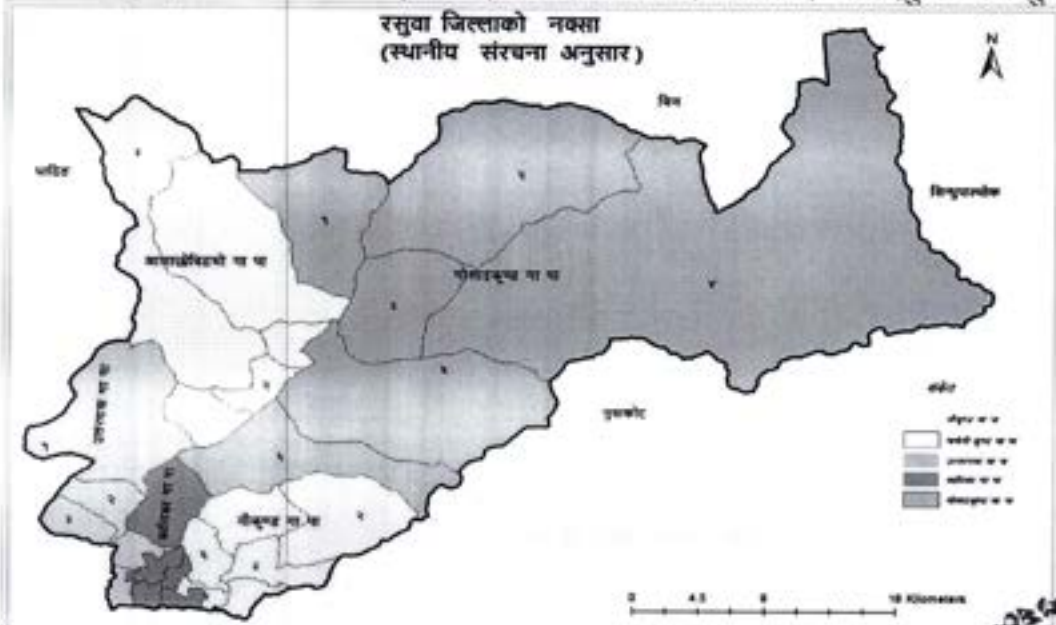
भ्याकुर लगायत विध्वमै संकटापन्न तथा लोपोन्मुख अवस्थामा रहेको १२ प्रजातीका चराहरू पनि पाईन्छ। हाडखोर, हिमाली गिद्ध, खैरो गिद्ध, लरवान, मधुहा, खोया हाँस, चखेवा, विजुला गैरौ, कालिजुरे हाँस, मणितुण्डक, कोडमा हिउँकुखुरा, हिमाली हिउँकुखुरा, हिमाली पिउरा जस्ता चराका प्रजातीका कारण यस जिल्ला चरा अध्यायन अनुसन्धान तथा चरा पर्यटनको लागि पनि उत्तिकै महत्त्वपूर्ण रहेको छ।

ड. धार्मिक, सांस्कृतिक एवम् ऐतिहासिक स्थलहरू

विभिन्न जातजाती, भाषाभाषी, सम्प्रदाय र धर्मावलम्बीहरूको बसोबास रहेको यस जिल्लामा विभिन्न धार्मिक एवम् सांस्कृतिक रूपले महत्त्वपूर्ण मानिने तालतलैया, मठ मन्दिर, गुम्बा, गढी, धामहरू रहेका छन्। गोसाईकुण्ड गाउँपालिकास्थित गोसाईकुण्ड, भैरवकुण्ड, सरस्वतीकुण्ड, सूर्यकुण्ड तथा आमाछोदिडमो गाउँपालिकास्थित पार्वतीकुण्ड, उत्तरगया गाउँपालिकामा उत्तरगयाधाम, नेपाल र चीनको स्वशासित क्षेत्र तिब्बतको सीमानामा पर्ने गोसाईकुण्ड गाउँपालिकामा पर्ने ऐतिहासिकस्थल रसुवागढी र गुप्तेश्वर महादेव, लामटाडस्थित क्यान्जिङ गुम्बा र कालिका गाउँपालिकामा पर्ने कालिकास्थान मन्दिर, लगायतका अनेकौँ धार्मिक, सांस्कृतिक एवम् ऐतिहासिक स्थलहरू यस जिल्लामा रहेका छन्।

च. प्रशासनिक विभाजन

प्रदेश: बाग्मती, प्रतिनिधिसभा सदस्य निर्वाचन क्षेत्र: १ वटा, प्रदेशसभा सदस्य निर्वाचन क्षेत्र: २ वटा
स्थानीय तह: ५ वटा गाउँपालिका (आमाछोदिडमो, उत्तरगया, कालिका, गोसाईकुण्ड र नौकुण्ड)



१. आमाछोदिडमो गाउँपालिका

क्षेत्रफल : ९७७.२८ वर्ग कि.मि.
जनसंख्या : ७,७८८ (महिला-३,८१५ र पुरुष-३,९७३) जना
वडा संख्या : ६ वटा
केन्द्र : साविक स्याफ्रुवेशी गा.वि.स.को कार्यालय
धार्मिक तथा पर्यटकीय स्थल: लाडटाड हिमाल, लाडटाड लिस्ट, याला पिक, लाडटाड उपत्यका, क्यान्जिन उपत्यका, गोसाईकुण्ड, सूर्यकुण्ड, नागथली, लाडसिसा खर्क, गजला भञ्ज्याङ।

२. आमाछोदिडमो गाउँपालिका

क्षेत्रफल : २४६.६३ वर्ग कि.मि.
जनसंख्या : ६,६७३ (महिला-३,१९३ र पुरुष-३,४८०) जना

(Signature)

(Signature)



वडा संख्या : ५ वटा
 केन्द्र : साविक गोलजुङ गा.वि.स.को कार्यालय
 धार्मिक तथा पर्यटकीय स्थल : पार्वतीकुण्ड, सोमदाङ, गल्लाङ गाउँ, माङचेत, साङजेन खर्क।

३. नौकुण्ड गाउँपालिका

क्षेत्रफल : ११६.३ वर्ग कि.मि.
 जनसंख्या : १२,३४४ (महिला-६,१३५ र पुरुष-६,२०९) जना
 वडा संख्या : ६ वटा
 केन्द्र : साविक सरमथली गा.वि.स.को कार्यालय
 धार्मिक तथा पर्यटकीय स्थल : नौकुण्ड



४. कालिका गाउँपालिका

क्षेत्रफल : ४२.५ वर्ग कि.मि.
 जनसंख्या : १०,११५ (महिला-५,०९४ र पुरुष-५,०२१) जना
 वडा संख्या : ५ वटा
 केन्द्र : साविक धैबुङ गा.वि.स.को कार्यालय
 धार्मिक तथा पर्यटकीय स्थल : कालिका मन्दिर

५. उत्तरगया गाउँपालिका

क्षेत्रफल : ११८.४४ वर्ग कि.मि.
 जनसंख्या : ८,५५५ (महिला-४,३२० र पुरुष-४,२३५) जना
 वडा संख्या : ५ वटा
 केन्द्र : साविक लहरेपौवा गा.वि.स.को कार्यालय
 धार्मिक तथा पर्यटकीय स्थल : उत्तरगयाधाम

छ. जनसंख्या

राष्ट्रिय जनगणना २०७८ अनुसार यस जिल्लाको कूल जनसंख्या ४६,६८९ छ। जसमध्ये पुरुष २४,०३५ र महिला २२,६५४ रहेका छन्। वार्षिक जनसंख्या वृद्धिदर ०.७२ प्रतिशत रहेको छ।

ज. जात जाती, भाषा र धर्म

यस जिल्लामा बसोबास गर्ने मुख्य जाती तामाङ हो। तामाङ बाहेक यहाँ शेर्पा, घले, ब्राम्हण, क्षेत्री, गुरुङ, मगर दमाई, कामी र नेवार जातीका मानिसहरू बसोबास गर्दछन्। मुख्य बोलिने भाषाहरू तामाङ र नेपाली हुन्। यस बाहेक तिब्बतीयन, शेर्पा, गुरुङ र नेवारी भाषा पनि बोल्दछन्। बहुसंख्यक तामाङ, गुरुङ र घले समुदायले बौद्ध धर्म मान्दछन्। ब्राह्मण, क्षेत्री, नेवार, मगर, दमाई, कामी समुदायले हिन्दु र केही समुदायले क्रिश्चियन धर्म मान्दछन्।

झ. प्रमुख व्यापारिक नाका तथा केन्द्रहरू:

यस जिल्लाका प्रमुख व्यापारिक नाका तथा केन्द्रहरूमा बेत्रावती, कालिकास्थान, धुन्चे, स्याफुवेशी, रसुवागढी टिमुरे आदी छन्। २०७२ को भूकम्पपछि सञ्चालनमा आएको रसुवागढी नाका हाल नेपाल चीन जोड्ने रसुवाको एक मात्र अन्तराष्ट्रिय व्यापारिक नाका हो। यस नाकाहुँदै दैनिक करिब १४ कन्टेनर आवतजावत हुने गर्छ। यस क्षेत्रमा हाल गल्छी त्रिशुली मैलुङ स्याफुवेशी रसुवागढी नाकाहुँदै केरुङ, चीनसम्म जोड्न दुई लेनको सडक निर्माण भई रहेको छ।

Handwritten signature

Handwritten mark

अ. जलविद्युत

यस जिल्लामा निर्माण कार्य सम्पन्न भएका, निर्माणाधिन रहेका र निर्माण प्रक्रियाको चरणमा रहेका गरी करिब १५ भन्दा बढी जलविद्युत आयोजना रहेका छन्। रसुवागढी जलविद्युत आयोजना १११ मे.वा., साजेन (माथिल्लो) १४.८ मे.वा., साजेन ४२.५ मे.वा., माथिल्लो त्रिशुली १ (UT१) २१६ मे.वा., माथिल्लो त्रिशुली -३A* ६० मे.वा., माथिल्लो त्रिशुली -३B* निर्माणाधिन अवस्थामा रहेको छ। त्यस्तै रसुवा-भोटेकोशी जलविद्युत आयोजना १२० मे.वा., लाडटाड खोला जलविद्युत आयोजना २० मे.वा., माथिल्लो मैलुङ खोला जलविद्युत आयोजना १४.३ मे.वा., फलाखु खोला १३.७ मे.वा. जलविद्युत लगायतका आयोजनाको निर्माण प्रक्रिया अगाडी बढेको छ। चिलिमे जलविद्युत केन्द्र २२ मे.वा. ले उत्पादन कार्य गरीराखेको छ, भने मैलुङ खोला जलविद्युत आयोजना ५ मे.वा., भूकम्पको कारणले क्षति भई सञ्चालन बन्द रहेको छ। यसरी हेर्दा आगामी केही वर्षहरूमै यस जिल्लाबाट ६०० मे.वा.भन्दा बढी जलविद्युत उत्पादन भई प्रसारण लाईनमा जोडिने देखिन्छ।

ट. सूचना तथा अभिलेख केन्द्र र संचारको अवस्था

यस जिल्लामा ३ वटा एफ.एम. रेडियो, २ वटा साप्ताहिक र २ वटा दैनिक पत्रिका, जिल्ला हुलाक कार्यालय १ तथा इलाका हुलाक ४ र अतिरिक्त हुलाक १३ वटा रहेका छन् :

रेडियो रसुवा	१०२.९MHZ
रेडियो लाडटाड	९०.३MHZ
गोसाइकुण्ड एफ.एम.	९६.६MHZ
सप्तकुण्ड साप्ताहिक पत्रिका	



खण्ड. दुई

योजनाको उद्देश्य र आवश्यकता

२.१ योजनाको उद्देश्य:

विपद् पूर्वतयारी तथा प्रतिकार्य कार्ययोजना तर्जुमा गर्नुको उद्देश्य निम्नानुसार रहेको छ:-

- जिल्लामा हुन सक्ने सम्भावित विपद् जोखिम स्थान र प्रभावित हुन सक्ने जनसंख्याको पहिचान गर्ने,
- विपद् जोखिम न्यूनीकरण तथा व्यवस्थापन सम्बन्धमा विभिन्न सूचना सञ्जालको प्रयोग गरी नागरिकलाई सु-सूचित गर्ने,
- विपद् जोखिम न्यूनीकरण तथा व्यवस्थापनमा संलग्न व्यक्ति, समूह वा निकायको जिम्मेवारी र भूमिका स्पष्ट रूपमा तोक्ने,
- विपद् जोखिम स्थानहरूको विश्लेषण गरी सुरक्षित स्थानमा व्यवस्थापन गर्न सहजीकरण गर्ने,
- पूर्व सूचना प्रणालीको व्यवस्था गर्ने,
- विपद्को समयमा खोज, उद्धार, उपचार तथा राहतका लागि आवश्यक भौतिक स्रोतसाधन र दक्ष जनशक्तिको प्रबन्ध गर्ने,
- विपद् व्यवस्थापनका लागि स्थानीय समुदाय, नेपाली सेना, नेपाल प्रहरी र सशस्त्र प्रहरी बल, नेपाल र अन्य संघ/संस्थाबीच प्रभावकारी समन्वय गरी परिचालन गर्ने,
- विपद् प्रभावितलाई तत्काल राहत र अस्थायी बसोबासको प्रभावकारी व्यवस्थापन गर्ने,
- उपलब्ध स्रोत साधन तथा जनशक्तिको अधिकतम परिचालन गर्ने,

[Handwritten signature]



- विपद् जोखिम न्यूनीकरण तथा व्यवस्थापनमा दोहोरपना हुन नदिने।

२.२ योजनाको अपेक्षित नतिजा

यस योजनाले प्राप्त गर्न खोजेको परिणामहरू मुख्यतया निम्न रहेका छन् :

- क. विपद् जोखिम/संकटासन्नताको अवस्थाको आधारमा जोखिम विश्लेषण हुनेछ,
- ख. विपद् जोखिम न्यूनीकरणका लागि स्थानीय समुदायहरू सचेत हुनेछन्,
- ग. विपद् जोखिम न्यूनीकरण तथा व्यवस्थापनका लागि संलग्न सरोकारवाला निकाय तथा संघ संस्थाहरूसँग प्रभावकारी सहयोग, समन्वय र सहकार्य हुनेछ,
- घ. विपद्को समयमा स्थानीय निकाय तथा जिल्ला विपद् व्यवस्थापन समिति, स्थानीय विपद् व्यवस्थापन समितिको समन्वय र सहकार्यमा प्रभावकारी प्रतिकार्यका गतिविधिलाई अघि बढाइनेछ,
- ङ. विपद् प्रतिकार्यका सन्दर्भमा खोज तथा उद्धार लगायतका लागि आवश्यक दक्ष जनशक्ति तयार हुनेछन्।
- च. विपद् पूर्वतयारी, प्रतिकार्य तथा पुनर्लाभका लागि विभिन्न सरकारी, गैरसरकारी तथा नीजि क्षेत्रको संलग्नतामा गठित विभिन्न विषयगत क्षेत्रहरूबाट विशिष्ट तथा प्रभावकारी कार्यसम्पादन हुनेछ।
- छ. विपद् जोखिम न्यूनीकरण तथा व्यवस्थापनका लागि पूर्वतयारी, प्रतिकार्य तथा पुनर्लाभका क्रियाकलापहरू व्यवस्थित एवम् प्रभावकारी सम्पन्न हुनेछन्।

२.३ योजनाको सीमितता:

यस योजनाका निम्नानुसार आधारभूत सीमितता रहेका छन् :

- क. संकटासन्नताको अवस्थालाई वैज्ञानिक सर्वेक्षणका आधारमा नभई विपद्को प्रवृत्ति (Trend), गाउँपालिकास्तरमा स्थानीय जनप्रतिनिधिहरू तथा विपद् व्यवस्थापनको क्षेत्रमा कार्यरत गै.स.स.हरूसँगको छलफल अन्तरक्रियाका साथै विगतका योजना, तथ्याङ्कहरूका आधारमा अवस्था पहिचान गरिएको।
- ख. सबै स्थानीय तहबाट स्थानीय विपद् पूर्वतयारी तथा प्रतिकार्य योजना तर्जुमा भइ नसकेकोले स्थानीयस्तरको योजनाको आधारमा जिल्ला विपद् पूर्वतयारी तथा प्रतिकार्य योजनाको निर्माण गर्न नसकिएको।
- ग. जोखिम तथा प्रकोपहरूको स्तरीकरण, जलवायु परिवर्तन तथा विपद् जोखिम व्यवस्थापन योजना, यस अघिका विपद् पूर्व तयारी तथा प्रतिकार्य योजना, मनसून पूर्व तयारी तथा प्रतिकार्य कार्ययोजनाहरूको अध्ययन एवम् विभिन्न सरोकारवालाहरूसँगको छलफल तथा प्रतिवेदनलाई आधार मानी तर्जुमा गरिएको।
- घ. योजना मुताबिक कार्यक्रमहरू सञ्चालन गर्न पर्याप्त आर्थिक तथा मानवीय स्रोतको कमी भएमा योजनाको प्रभावकारी कार्यान्वयनमा प्रभाव पर्न सक्नेछ।

२.४ विपद् व्यवस्थापनका लागि अवलम्बन गरिने रणनीति,

क. एकद्वार नीति (One Door Policy):

जिल्ला प्रशासन कार्यालय तथा जिल्ला विपद् व्यवस्थापन समिति मार्फत एकद्वार नीति अनुरूप समय समन्वय र व्यवस्थापनको काम हुनेछ। प्रमुख जिल्ला अधिकारी वा जिल्ला विपद् व्यवस्थापन समितिले कुनै सरकारी निकायलाई समन्वयका लागि जिम्मेवारी दिन सकिनेछ।

ख. विषयगत समन्वय (Thematic Cluster):

विभिन्न कारणबाट हुन सक्ने विपद् व्यवस्थापनका लागि सरकारी, गैरसरकारी तथा नीजि क्षेत्रको सहभागितामा विभिन्न ९(नौ) वटा विशिष्टिकृत विषयगत क्षेत्र तोकिने छ। ती विषयगत क्षेत्रहरूसँगको समन्वयमा विपद् व्यवस्थापनका कार्यहरू सञ्चालन गरिनेछ।

Handwritten signature

Handwritten signature

ग. मानव श्रोत बैंक (Human Resource Bank):

विपद् व्यवस्थापनको क्षेत्रमा कार्य गर्ने सबै सरकारी, गैरसरकारी संघसंस्था तथा निजी क्षेत्रहरूले विपद् पूर्व (Pre Disaster), विपत्को समय (During Disaster), तथा विपद् पश्चात (Post Disaster), को समयमा कार्य गर्न सक्ने जनशक्ति तयार गरी जुनसुकै समयमा परिचालन हुनसक्ने गरी व्यवस्था मिलाउने। जनशक्ति तयार गर्दा जिल्ला विपद् व्यवस्थापन समितिसँगको समन्वयमा सकेसम्म विपद् व्यवस्थापनका सबै क्षेत्र समेट्ने गरी जस्तै खोज तथा उद्धार, मनोसामाजिक परामर्श, स्वास्थ्य परीक्षण सेवा, QRT, STF, ERT, DDRT, Fire Fighting, स्वयमसेवक लगायत क्षमता विकास गर्नुपर्नेछ।

घ. विपद् व्यवस्थापन गर्ने मुख्य जिम्मेवारी (Major Responsibility):

जुन स्थानीय तह अन्तरगतको क्षेत्रमा विपद्जन्य घटना घटेको छ, सोही स्थानीय तह विपद् व्यवस्थापन गर्न मुख्य जिम्मेवार हुनुका साथै अन्य स्थानीय तहहरूले सहयोगीको भूमिका निर्वाह गर्नेछन्। विपद् व्यवस्थापनका लागि स्थानीय तहहरू तथा संघीय र प्रदेश सरकारका विभिन्न निकायहरूबीच समन्वय गर्ने जिम्मेवारी जिल्ला विपद् व्यवस्थापन समिति एवम् जिल्ला समन्वय समितिको हुनेछ।

ङ. District Lead Support Agency को भूमिकामा नेपाल रेडक्रस सोसाइटी:

नेपाल रेडक्रस सोसाइटी, रसुवा जिल्ला शाखाले रसुवा जिल्लाको विपद् व्यवस्थापन तथा विपद् व्यवस्थापन सम्बन्धी योजना तर्जुमा तथा अद्यावधिक गर्ने कार्यमा जिल्ला विपद् व्यवस्थापन समितिको मुख्य सहयोगीको(DLSA) भूमिका निर्वाह गर्नेछ। विपद् व्यवस्थापन कार्यमा प्रमुख जिल्ला अधिकारीसँगको समन्वयमा विभिन्न गैरसरकारी संस्थाहरूसँग समन्वय गरी स्रोत व्यवस्थापन, विपद् व्यवस्थापन सामग्री व्यवस्थापन, विपद् जन्य घटना र त्यसको व्यवस्थापनसँग सम्बन्धित तथ्याङ्कहरूको नियमित अद्यावधिक गर्ने विषयगत क्लस्टरहरूसँग समेत समन्वय सहकार्य गरी जिल्ला विपद् व्यवस्थापन समितिलाई आवश्यक सहयोग गर्नु नेपाल रेडक्रस सोसाइटी रसुवाको कर्तव्य हुनेछ।

च. अन्य

जिल्ला तथा स्थानीय विपद् व्यवस्थापन समितिले सबै क्लस्टरहरूसँग आवश्यक समन्वय, सहयोग, समझदारी, सहकार्य, निर्देशन र नियन्त्रण कायम गर्नेछ। विपद् व्यवस्थापनमा जिल्ला विपत् व्यवस्थापन समिति र स्थानीय विपद् व्यवस्थापन समितिको सहकार्य हुनेछ साथै विपद् व्यवस्थापनमा सबै सरकारी, गैरसरकारी, निजी क्षेत्रले सहयोग गर्नु कर्तव्य हुनेछ।

२.५ विपद् व्यवस्थापन सम्बन्धी संवैधानिक कानूनी तथा नीतिगत व्यवस्थाहरू

२.५.१ नेपालको संविधान:

प्राकृतिक प्रकोपबाट हुने जोखिम न्यूनीकरण गर्न पूर्व सूचना, तयारी, उद्धार राहात एवम् पुनर्स्थापना गर्ने कार्यलाई प्राकृतिक साधन स्रोतको संरक्षण संबद्धन र उपयोग सम्बन्धी नीति मा समावेश गर्नुका साथै प्राकृतिक तथा गैर प्राकृतिक विपद् पूर्व तयारी उद्धार तथा राहात र पुनर्लाभ संघ र प्रदेशको साझा अधिकारको रूपमा परिभाषित गरीनुका साथै विपद् व्यवस्थापन संघ, प्रदेश र स्थानीय तहको साझा अधिकार तथा स्थानीय तहको अधिकार सुचीमा समेत समावेश गरी विपद् व्यवस्थापन कार्यलाई संवैधानिक रूपमा नै सुनिश्चित गरेको छ।

२.५.२ स्थानीय सरकार सञ्चालन ऐन, २०७४:

यस ऐन अनुसार स्थानीय तहलाई विपद् व्यवस्थापन सम्बन्धीदेहाय बमोजिमको विभिन्न जिम्मेवारी निर्धारण गरेको छ:

- क. विपद् व्यवस्थापन सम्बन्धी स्थानीय नीति, कानून मापदण्ड योजनाको कार्यान्वयन अनुगमन र नियमन गर्ने,
- ख. स्थानीय स्तरमा विपद् पूर्व तयारी तथा प्रतिकार्य योजना पूर्व सूचना प्रणाली खोज तथा उद्धार राहत सामग्रीको पूर्व भण्डारण वितरण र समन्वय गर्ने,
- ग. स्थानीय तटबन्ध नदी र पहिरोको नियन्त्रण तथा नदीको व्यवस्थापन र नियमन गर्ने,
- घ. विपद् जोखिम क्षेत्रको नक्साङ्कन तथा बस्तीहरूको पहिचान र स्थानान्तरण गर्ने,
- ङ. विपद् व्यवस्थापनमा संघ, प्रदेश, स्थानीय समुदाय संघ संस्था तथा नीजि क्षेत्रसँगको सहयोग समन्वय र सहकार्य गर्ने,
- च. विपद् व्यवस्थापन कोषको स्थापना तथा सञ्चालन र स्रोत साधनको परिचालन गर्ने,
- छ. विपद् जोखिम न्यूनीकरण सम्बन्धी स्थानीय स्तरका आयोजनाको तर्जुमा कार्यान्वयन अनुगमन र मुख्याङ्कन गर्ने,
- ज. विपद् पश्चात स्थानीय स्तरको पुनर्स्थापना र पूर्णनिर्माण,
- झ. स्थानीयस्तरको विपद् सम्बन्धी तथ्याङ्क व्यवस्थापन र अध्ययन अनुसन्धान गर्ने,
- ञ. स्थानीय आपतकालीन कार्य सञ्चालन,
- ट. समुदायमा आधारित विपद् व्यवस्थापन सम्बन्धी कार्यक्रमको सञ्चालन लगायत विपद् व्यवस्थापन सम्बन्धी अन्य कार्य गर्ने।

२.५.३ विपद् जोखिम न्यूनीकरण तथा व्यवस्थापन ऐन, २०७४:


जिल्ला विपद् व्यवस्थापन समिति तथा स्थानीय विपद् व्यवस्थापन समितिको व्यवस्था गरी विपद् व्यवस्थापनका सम्बन्धमा तयारी, प्रतिकार्य तथा पुनर्लाभका विभिन्न जिम्मेवारी तोकिएको छ।

२.५.४ १५औं आवधिक योजना (२०७६/०७७-२०८०/०८१):

- क. विपद्बाट हुने मानवीय, भौतिक, आर्थिक, सामाजिक, साँस्कृतिक र पर्यावरणीय क्षतिमा कमी, ल्याउन विभिन्न निकायहरूबाट हुने विपद् व्यवस्थापनको कार्यलाई समन्वय गरी एकिकृत रूपमा सञ्चालन गर्ने।
- ख. एकिकृत सूचना केन्द्र स्थापना गराउने।
- ग. आपतकालीन कार्य सञ्चालन केन्द्रहरूमा अत्याधुनिक यन्त्र उपकरणहरूको उपयोग बढाउने।
- घ. संघसस्थाहरूको समन्वय र सहकार्यमा विपद् जोखिम न्यूनीकरण र अल्पिकरणका कार्यक्रमहरू सञ्चालन गराउने।
- ङ. बस्ती, समुदायस्तरसम्म विपद् पूर्वतयारी तथा प्रतिकार्य क्षमता विकासका लागि गाउँपालिका र वडाहरूमा विपद् सम्बन्धी जनचेतना मुलक गतिविधिहरू सञ्चालन गर्ने/गराउने।
- च. जलवायु परिवर्तनका नकारात्मक असरहरू न्यूनीकरण गराउन विशेष कार्यक्रमहरू सञ्चालन गर्ने/गराउने

२.५.५ विपद् जोखिम न्यूनीकरण राष्ट्रिय नीति, २०७४

- क. पुनर्स्थापना र पुनर्निर्माणमा अझै राम्रो र अझै बलियो बनाऔं (Build Back Better) भन्ने अवधारणा अबलम्बन गर्ने,
- ख. संघ, प्रदेश, स्थानीय र समुदाय स्तरमा विपद् व्यवस्थापन कोषको व्यवस्था गर्ने,
- ग. संघदेखि स्थानीय तहसम्म उद्धार टोली स्थापना गर्ने,



- घ. विकास सँग सम्बन्धित प्रत्येक सार्वजनिक संस्थाहरूले कम्तिमा पाँच प्रतिशत वार्षिक बजेट स्थानीय विपद् जोखिम न्यूनीकरणका लागि छुट्याउनु पर्ने,
- ङ. बैंक तथा वित्तीय संस्थाहरूबाट विपद् प्रभावित समुदायलाई सहूलियत कर्जाको व्यवस्था गर्ने,
- च. विपद्का कारण पर्न सक्ने क्षतिलाई सम्बोधन गर्न जीवन र गैर जीवन बीमामा योजनाहरू प्रवर्द्धन गर्ने,
- छ. स्थानीय तह समुदाय सामुदायिक संस्था विद्यालय तथा अस्पतालहरूमा समावेशी विपद् जोखिम व्यवस्थापन समितिहरू गठन गर्ने,
- ज. असुरक्षित स्थानहरूमा बस्ती विस्तार नियन्त्रण गर्ने तथा असुरक्षित बस्तीहरूलाई सुरक्षित स्थानमा स्थानान्तरणका लागि प्रोत्साहन गर्ने लगायतका नीतिहरू समावेश गरेको।

२.५.६ राष्ट्रिय विपद् प्रतिकार्यको कार्य ढाँचा २०७०

राष्ट्रिय तथा अन्तर्राष्ट्रिय सहायता तथा समन्वयको ढाँचा उल्लेख गर्नुका साथै विपद् प्रतिकार्यका लागि तोकिएका जिम्मेवार नेतृत्ववादी निकायहरूले तोकिएको समायबधि भित्र सञ्चालन गर्नुपर्ने गतिविधिहरू समेत उल्लेख गरेको छ।

२.५.७ दीगो विकास लक्ष्यहरू (सन् २०१५-२०३०)

सुरक्षित पूर्वाधार निर्माण गर्ने, जलवायु परिवर्तन र यसका प्रभावको न्यूनीकरण गर्ने, समावेशी सुरक्षित दीगो शहरीकरण र बस्ती विकास गर्ने जस्ता लक्ष्यहरू समावेश गरेको छ।

खण्ड:तीन

विपद् पूर्वतयारी, प्रतिकार्य तथा पूनर्लाभ योजना

३.१ योजना निर्माणको प्रक्रिया

जिल्लामा विद्यमान र सम्भावित जोखिमहरूको विस्तृत विश्लेषण गरी स्थानीय तह, सरकारी तथा गैरसरकारी निकाय एवम् निजी क्षेत्रहरू बाट विपद् पूर्वतयारी तथा प्रतिकार्य योजनाका सम्बन्धमा पृष्ठपोषण संकलन गरी जिल्ला विपद् पूर्व तयारी तथा प्रतिकार्य योजना, २०७९ तयार गरिएको छ। यस योजनामा समावेश गरिएका सूचना तथा तथ्याङ्कहरूलाई समयानुकूल परिमार्जन गरी प्रकाशन गर्न प्रयास गरिनेछ। यस योजना तयारीमा निम्न प्रक्रिया अवलम्बन गरिएको छ:

- क. सबै स्थानीय तह (५ वटै गाउँपालिका) का जनप्रतिनिधिहरू तथा विपद् व्यवस्थापनसँग सम्बन्धित सरकारी, गैरसरकारी तथा निजी क्षेत्रका पदाधिकारीहरूसँग छलफल गरी पृष्ठपोषण संकलन,
- ख. विपद्पूर्व तयारी तथा प्रतिकार्य योजना तयारीका लागि कार्यदल गठन,
- ग. विपद् जोखिम, संकटा सन्नताको अवस्था विश्लेषणका लागि गाउँपालिका स्तरीय छलफल अन्तरक्रिया गरिनुका साथै जोखिमयुक्त स्थानहरूको निरीक्षण/अवलोकन,
- घ. विभिन्न ९ वटा विषयगत क्षेत्रका संयोजक (Cluster lead) निकाय तथा सदस्यहरूसँग छलफल गरी आ-आफ्नो क्षेत्रको क्षमता पहिचान तथा विपद् पूर्वतयारी तथा प्रतिकार्य योजना तयार,
- ङ. जिल्लामा कार्यान्वयनमा रहेको मनसुन पूर्व तयारी तथा प्रतिकार्य कार्ययोजना, २०८०, विभिन्न कार्यालयका सरकारी तथा गैरसरकारी संस्थाहरूद्वारा प्रकाशित प्रतिवेदन, जिल्ला प्रशासन कार्यालयमा रहेको सूचना तथा नेपाल रेडक्रस सोसाइटी जिल्ला शाखा रसुवाको प्रकाशनहरू, अन्य विभिन्न अध्ययन प्रतिवेदनहरू तथा तथ्याङ्कको आधारमा जोखिमको प्रवृत्ति एवम् परिणाम पहिचान,

३.२.५.१ जोखिम संवेदनशील क्षेत्रहरू

१. पहिरो : कालिका गाउँपालिकाको स्याउबारी क्षेत्रदेखि रसुवागढी नाकासम्मको पासाइल्हामु सडकखण्ड आसपासको क्षेत्र पहिरोको हिसाबले जोखिमपूर्ण देखिएको छ। ती बाहेक गाउँपालिकाको बढागढ रूपमा देहाय बमोजिमको क्षेत्रहरू पहिरोको कारण सम्भावित जोखिम युक्त क्षेत्रको रूपमा पहिचान गरिएको छ।

क्र.सं.	स्थानहरू	नजिकको क्षेत्र/स्थान	खुला क्षेत्र/स्थान	नजिकको आश्रयस्थल	हेलिप्याड भएको स्थानहरू	नजिकको सुरक्षा इकाइ	सुरक्षा इकाइसम्म पुग्न लाग्ने समय र पैदल दुरी
१	१	राम्चे गुम्चेत ग्राड पलेप	नभएको	राम्चे सामुदायिक भवन स्वास्थ्य चौकी ग्राड र पलेप आधारसूत विद्यालय(मा.वि.), राम्चे माध्यमिक विद्यालय(मा.वि.)	कालिकास्थान स्याउबारी	प्रहरी चौकी ग्राड	१.५ घण्टा/५ कि.मि..
	२	धोबीखोला काभ्रे प्राइसे क्षेत्र	नभएको	नारायणस्थान मा.वि. सामुदायिक भवन गुम्बोडा क्षेत्र	कालिकास्थान स्याउबारी	इलाका प्रहरी कार्यालय, कालिकास्थान नेपाली सेना सुरक्षापोस्ट कालिकास्थान	४५ मिनेट/३ कि.मि..
	३	धोबीखोला कदमबारी	नभएको	सुन्धारा मा.वि. धारापानी	कालिकास्थान स्याउबारी	इलाका प्रहरी कार्यालय, कालिकास्थान सैनिक पोस्ट	३० मिनेट/२ कि.मि..
४/५	पाखोला जिबजिबे	नभएको	सेतीदेवी मा.वि. सूर्योदय मा.वि. धुसेनी	कालिकास्थान स्याउबारी	इलाका प्रहरी कार्यालय, कालिकास्थान सैनिक पोस्ट	१.५ घण्टा/६ कि.मि..	
	१	गोगने चिन्लेटी तिरु करुमर्याड मैलुड सिरुचेत	तिरुको माथिल्लो भाग करुमर्याड माथिको जंगलको भाग	डाँडागाउँ मा.वि. डाँडागाउँ पञ्चलिङगे मा.वि. खड्कु सामुदायिक भवन खड्कु रणेश प्रा.वि. सिरुचेत	मैलुड ठूलोगाउँ मैलुड पैरेवेसी	नेपाली सेना सुरक्षा पोस्ट, मैलुड प्रहरी चौकी डाँडागाउँ	२ घण्टा /८ कि.मि.. १ घण्टा /३ कि.मि.. २ घण्टा /८ कि.मि.. १.५ घण्टा/ ५ कि.मि.. १ घण्टा /४ कि.मि.. १ घण्टा /३ कि.मि..
२	कटुन्चे सिम्ले	नभएको	डाँडागाउँ मा.वि. डाँडागाउँ स्थानीय सडक आसपासको	मैलुड पैरेवेसी	प्रहरी चौकी डाँडागाउँ	४० मिनेट/ २ कि.मि.	



क्र.सं.	क्र.सं.	स्थानहरू	नजिकको क्षेत्र/स्थान	खुला क्षेत्र/स्थान	नजिकको आश्रयस्थल	हेलियाड भएको स्थानहरू	नजिकको सुरक्षा इकाइ	सुरक्षा इकाइसम्म पुग्न लाग्ने समय र पैदल दुरी
					क्षेत्र			
	३	लुडुङ	नभएको		<ul style="list-style-type: none"> भूमेदेवी मा.वि. ठूलोगाउँ भूमेदेवी मन्दिर 	<ul style="list-style-type: none"> ठूलोगाउँ 	<ul style="list-style-type: none"> प्रहरी चौकी डोडागाउँ 	२ घण्टा / ६ कि.मि..
	४	पैरेवेंसी विमिरे मनिगाउँ	<ul style="list-style-type: none"> शान्तिबजार खाल्टेबगर नौबिसे कर्मीडाँडा सडक 	<ul style="list-style-type: none"> गाउँपालिकाको कार्यालय भूबनेश्वरी प्रा.वि. मनिगाउँ नवविजयी मा.वि. भलायडाँडा चौरखर्क स्वास्थ्य चौकी 	<ul style="list-style-type: none"> पैरेवेंसी 	<ul style="list-style-type: none"> प्रहरी चौकी वेत्रावती 	<ul style="list-style-type: none"> १.५ घण्टा / ४ कि.मि. २ घण्टा / ५ कि.मि.. 	
	५	उपल्लोपौवा, बनुवा छाप	नौबिसे फाँट	<ul style="list-style-type: none"> सामुदायिक भवन बाराही प्रा.वि. बनुवा निलकण्ठ मा.वि. बोगटीटार भीमसेनस्थान प्रा.वि. माझगाउँ 	<ul style="list-style-type: none"> बोगटीटार 	<ul style="list-style-type: none"> प्रहरी चौकी वेत्रावती 	४५ मिनेट २ कि.मि.	
३	१	ठूलोहाकु हाकुवेशी	<ul style="list-style-type: none"> थालागाड, पाडलिङ 	<ul style="list-style-type: none"> हाकु मा.वि. ठूलो हाकु सामुदायिक भवन हाकुवेशी मा.वि. हाकुवेशी 	<ul style="list-style-type: none"> मैलुङ पैरेवेंसी 	<ul style="list-style-type: none"> प्रहरी चौकी हाकु 	१ घण्टा/३ कि.मि..	
	२	ग्रे गाउँ सानोहाकु		<ul style="list-style-type: none"> ग्रे मा.वि. ग्रे गाउँ 	<ul style="list-style-type: none"> मानचेत थाम्बुचेत 	<ul style="list-style-type: none"> प्रहरी चौकी हाकु 	१.५ घण्टा/४ कि.मि..	
	५	पाजुङ र केरावारी	थाम्बुचेत	<ul style="list-style-type: none"> पाजुङ प्रा.वि. पाजुङ 	<ul style="list-style-type: none"> थाम्बुचेत 	<ul style="list-style-type: none"> प्रहरी चौकी थाम्बुचेत 	४५ मिनेट/२.५ कि.मि..	
	१	सांयुल क्षेत्र लाइबु	नभएको	<ul style="list-style-type: none"> सिमबन्दी प्रा.वि. स्वास्थ्य चौकी पारच्याड गा.पा. कार्यालय 	<ul style="list-style-type: none"> लारच्याड 	<ul style="list-style-type: none"> प्रहरी चौकी पारच्याड 	२ घण्टा/६ कि.मि.	
४	२	बच्चगाँउ	नभएको	<ul style="list-style-type: none"> यासागाउँ वडा कार्यालय 	<ul style="list-style-type: none"> लारच्याड 	<ul style="list-style-type: none"> प्रहरी चौकी पारच्याड 	१ घण्टा/३ कि.मि..	
	४	दनुस्वारा	नभएको	<ul style="list-style-type: none"> कालिका प्रा.वि. दनुस्वारा 	<ul style="list-style-type: none"> सरमथली 	<ul style="list-style-type: none"> प्रहरी चौकी पारच्याड 	२ घण्टा/६ कि.मि.	
	५	खाल्चेत	नभएको	<ul style="list-style-type: none"> दुजेध्वरी मा.वि. सामुदायिक भवन चिती 	<ul style="list-style-type: none"> ठूलो भोले 	<ul style="list-style-type: none"> प्रहरी चौकी पारच्याड 	२ घण्टा/६ कि.मि.	

[Signature]

[Signature]

क्र.सं.	स्थानहरू	नजिकको खुला क्षेत्र/स्थान	नजिकको आश्रयस्थल	हेलिप्याड भएको स्थानहरू	नजिकको सुरक्षा इकाइ	सुरक्षा इकाइसम्म पुग्न लाग्ने समय र पैदल दुरी
६	घोर्मु	घोर्मु सडक भञ्ज्याङ क्षेत्र	घोर्मु मा.वि. गोसाइकुण्ड मा.वि. सरस्यू	लोकिल	प्रहरी चौकी पारच्याङ	२ घण्टा/५ कि.मि.
१	दाहालफेदी तार्सागाउँ मेन्दोगाउँ	नभएको	अरुणोदय मा.वि. सामुदायिक भवन नेरा मा.वि.	नागथली	प्रहरी चौकी थुमन	१.५ घण्टा/४ कि.मि.. २० मिनेट/१ कि.मि..
२	टिमुरे	सडक आसपासको क्षेत्र	ने.रा. मा.वि. टिमुरे सामुदायिक भवन खैदी गुम्बा	टिमुरे. रसुवागढी	सीमा प्रहरी चौकी, टिमुरे नेपाली सेना सुरक्षा पोष्ट, टिमुरे स.प्र.बल,नेपाल BOP	२० मिनेट/१ कि.मि.. १ घण्टा/३ कि.मि..
३	लिडलिङ शेर्पागाउँ	खाम्जिङ	लिडलिङ प्रा.वि. खाम्जिङ सामुदायिक भवन ने.रा.मा.वि. खाम्जिङ	खाम्जिङ क्यान्जिङ	प्रहरी चौकी, स्याफु	१.५ घण्टा/५ कि.मि.. ४ घण्टा/१० कि.मि.
४	लाङटाङ सिन्धुम लामा होटेल रिमिचे	थाङसेप मुण्डु घोडातवेला	ने.रा. मा.वि. लाङटाङ सामुदायिक भवन स्वास्थ्य चौकी	खाम्जिङ क्यान्जिङ घोडातवेला लामाहोटल मुन्डु	प्रहरी चौकी लाङटाङ नेपाली सेना, सुरक्षा पोष्ट, लाङटाङ	१.५ घण्टा/२.५ कि.मि.. २० मिनेट/१ कि.मि.. १.५ घण्टा/३.५ कि.मि..
५	कोमिन स्याफुवेशी सानोभाखु	स्याफुवेशी वारधुमती सडकखण्ड	श्यामेवाङफेल मा.वि. सामुदायिक भवन स्वास्थ्य चौकी चिलिमे हाइड्रो आवास क्षेत्र गाउँपालिका कार्यालय	स्याफुवेशी	प्रहरी चौकी, स्याफु नेपाली सेना, सुरक्षा पोष्ट, ठूलोस्याफु	४५ मिनेट/१.५ कि.मि.. २० मिनेट/१ कि.मि.. १ घण्टा/३ कि.मि..
६	नागुङ केबु धुन्चे गेट	मिनरल वाटर धुन्चे बजार बालमन्दिर	ज्ञानज्योति मा.वि. Himalayan Ontop मिनरल वाटर उद्योग क्षेत्र	धुन्चे	जिल्ला प्रहरी कार्यालय नेपाली सेना (श्री विष्णु दल गण)	१ घण्टा/४ कि.मि.. ३० मिनेट/२ कि.मि..

क्र.सं.	स्थानहरू	नजिकैको क्षेत्रस्थान	खुला क्षेत्रस्थान	नजिकैको आश्रयस्थल	हेलिप्याड भएको स्थानहरू	नजिकको सुरक्षा इकाइ	सुरक्षा इकाइसम्म पुग्न लाग्ने समय र पैदल दुरी
		खेल मैदान धुन्चे		<ul style="list-style-type: none"> धुन्चे सामुदायिक भवन रसुवा मा.वि., धुन्चे कभई हल सरकारी भवनहरू 		<ul style="list-style-type: none"> स.प्र.बल.नेपाल नं.२० गुल्म हे.क्वा. DEOC 	

२. आगलागी: हिमाली जिल्ला भएको हुनाले सुर्खवा याममा जिल्लाको अधिकांस स्थानमा आगलागी हुने गरेको भए तापनि देहायका स्थानहरू आगलागीको दृष्टिले बढी जोखिमपूर्ण रहेका छन्।

क्र.सं.	स्थानहरू	नजिकैको क्षेत्रस्थान	खुला क्षेत्रस्थान	नजिकैको आश्रयस्थल	हेलिप्याड भएको स्थानहरू	नजिकको सुरक्षा इकाइ	सुरक्षा इकाइसम्म पुग्न लाग्ने समय र पैदल दुरी
१	फूलबारी	ग्रे मा.वि. ग्रे गाउँ		<ul style="list-style-type: none"> मान्चेत थाम्बुचेत 	हाकु	प्रहरी चौकी हाकु	१.५ घण्टा
२	ग्रे गाउँ र सानो हाकुको भित्ता	नभएको		<ul style="list-style-type: none"> सामुदायिक भवन ग्रे गाउँ ग्रे. मा.वि. 	मान्चेत, गल्लाड	प्रहरी चौकी हाकु	१ घण्टा/३ कि.मि..
३	पाजुड	थाम्बुचेत		<ul style="list-style-type: none"> पाजुड प्रा.वि. पाजुड 	थाम्बुचेत	प्रहरी चौकी थाम्बुचेत	४५ मिनेट/२.५ कि.मि..
४	शोर्पागाउँ	खाम्जिड		<ul style="list-style-type: none"> खाम्जिड सामुदायिक भवन ने.रा.मा.वि. खाम्जिड 	क्यान्जिड, खाम्जिड	प्रहरी चौकी स्याफुवेशी	४ घण्टा/१० कि.मि..
५	ब्रावल	धुन्चे बजार आसपासको क्षेत्र		<ul style="list-style-type: none"> धुन्चेस्थित विद्यालयहरू 	धुन्चे बजार	प्रहरी चौकी स्याफुवेशी	३ घण्टा/९ कि.मि..

Khandy

Fl.



३. बाढी तथा डुबान

क्र.सं.	उत्तरगया	स्थानहरू	नजिकैको खुला क्षेत्रस्थान	नजिकैको आश्रयस्थल	हेलियोप्याड भएको स्थानहरू	नजिकको इकाइ	सुरक्षा लाग्ने समय र पैदल दुरी	पुग्न
१	उत्तरगया	खाल्टेबगर	खाल्टेबगर नजिकैको क्षेत्र	चेत्रावती	बोगटीटार	प्रहरी चौकी चेत्रावती	३० मिनेट	
२	मोसाइकुण्ड	लामा होटेल	रिमचे	रिमचे	घोडा तबेला	प्रहरी चौकी स्याफ्रुवेशी	२ घण्टा	

४. जंगली जनावर आक्रमण

क्र.सं.	गा.पा.	स्थानहरू	नजिकैको खुला क्षेत्रस्थान	नजिकैको आश्रयस्थल	हेलियोप्याड भएको स्थानहरू	नजिकको इकाइ	सुरक्षा लाग्ने समय र पैदल दुरी
१	कालिका	काभेगाउँ स्याउबारी लोकिल	जोखिम आसपासको रहेको क्षेत्र	युक्त स्थान मानववस्ती	कालिकास्थान	इलाका कार्यालय, कालिकास्थान नेपाली सेना सुरक्षा पोष्ट, लोकिल	३० मिनेट २ कि.मि..
२	उत्तरगया	विमिरेगाउँ	जोखिम आसपासको रहेको क्षेत्र	युक्त स्थान मानववस्ती	पैरेवैसी	प्रहरी चौकी चेत्रावती	२ घण्टा ६ कि.मि..
३	आमाछोदिछो	गत्लाड	जोखिम आसपासको रहेको क्षेत्र	युक्त स्थान मानववस्ती	गत्लाड	प्रहरी थाम्बुचेत	१.५ घण्टा ५ कि.मि..
		स्योगाउँ	जोखिम आसपासको	युक्त स्थान मानववस्ती	बाहुनडाँडा	प्रहरी थाम्बुचेत	१ घण्टा ४ कि.मि..



Handwritten signature



नेपाल सरकार
न.स.स.स.स.स.
प्रिन्सिपल प्रशासन कार्यालय
रुम्बा

क्र.स.	गा.पा.	वडा नं.	स्थानहरू	नजिकैको क्षेत्र/स्थान	खुला	नजिकैको आश्रयस्थल	हेलिप्याड भएको स्थानहरू	नजिकको इकाइ	सुरक्षा	सुरक्षा इकाइसम्म पुग्न लाग्ने समय र पैदल दुरी
		५	पारागाउँ	रहेको क्षेत्र जोखिम युक्त आसपासको रहेको क्षेत्र	युक्त स्थान मानववस्ती	धाम्बुचेत	धाम्बुचेत	प्रहरी चौकी	चौकी	१ घण्टा/४ कि.मि..
४		३	वृद्धिम खाम्जिड सुर्का भङ्गाडा	जोखिम युक्त आसपासको रहेको क्षेत्र	युक्त स्थान मानववस्ती	लिडलिड खामजिड		<ul style="list-style-type: none"> प्रहरी स्याफुवेरी लामटाड राष्ट्रिय निकुञ्ज पोष्ट वृद्धिम. 	चौकी	१ देखि १.५ घण्टा/ ०.५ -१.५ कि.मि..
		५	स्याफु ब्रावल गर्तागाउँ सानोभार्खु			स्याफु		<ul style="list-style-type: none"> प्रहरी चौकी स्याफु सैनिक पोष्ट 	प्रहरी चौकी	१ देखि १.५ घण्टा
		६	भिमली नागुड	धुचे	धुचे	धुचे		जिल्ला कार्यालय रुम्बा	प्रहरी	१ घण्टा

१. हावाहुरी :- हिमाली जिल्ला भएको हुनाले जिल्लाको अधिकांस स्थानमा हावाहुरी चल्ने भएता पनि देहायका स्थानहरूमा हावाहुरीको वहाव बढी हुने गरेको छ।

क्र.स.	गा.पा.	वडा नं.	स्थानहरू	नजिकैको क्षेत्र/स्थान	खुला	नजिकैको आश्रयस्थल	हेलिप्याड भएको स्थानहरू	नजिकको इकाइ	सुरक्षा	सुरक्षा इकाइसम्म पुग्न लाग्ने समय र पैदल दुरी
१	आमाछोदिङ्गो	२	नेसिड	गोसाइकुण्ड मा.वि.को कम्पाउण्ड	गोसाइकुण्ड	गोसाइकुण्ड मा.वि.	मान्चेत	प्रहरी चौकी हाकु	सुरक्षा	नजिकै
२	नौकुण्ड	४	सरमथली			चर्च	सरमथली	प्रहरी चौकी पाच्यार्ड	सुरक्षा	२ घण्टा/ ६ किमि
३	गोसाइकुण्ड	१	धुमन गाउँ			१ न वडा		प्रहरी चौकी धुमन	सुरक्षा	नजिकै

Spurky

f.

				कार्यालय भवन			
	४	लाइटाइड	सिन्दुम	सिन्दुम	लाइटाइड	प्रहरी चौकी लाइटाइड	५ मिनेट
	५	स्याफ्रु	स्याफ्रु चौर	स्याफ्रु चौर	स्याफ्रु चौर	प्रहरी चौकी स्याफ्रु	५ मिनेट
	६	धुब्रे	खेलमैदान	खेलमैदान	ब्रावल ब्यारेक	जिल्ला प्रहरी कार्यालय	५ मिनेट

७. चट्याङ हिमाली जिल्ला भएको हुनाले जिल्लाको अधिकांस स्थानमा चट्याङको जोखिम रहेको छ। तथापी देहायका स्थानहरूमा चट्याङको प्रकोप बढी हुने गरेको छ।

क्र. स.	गा.पा.	वडा नं.	स्थानहरू	नजिकको खुला क्षेत्रस्थान	नजिकको आश्रयस्थल	हेलिप्याड भएको स्थानहरू	नजिकको इकाइ	सुरक्षा लाग्ने समय	सुरक्षा इकाइसम्म पुरान
१	कालिका	२	<ul style="list-style-type: none"> गुम्बोडाँडा प्राङसे कालिका मन्दिर आसपासको क्षेत्र 	<ul style="list-style-type: none"> गाउँपालिका भवन कालिकास्थान बजार क्षेत्र 	कालिकास्थान	<ul style="list-style-type: none"> इलाका प्रहरी कार्यालय, कालिकास्थान नेपाली सेना सुरक्षा पोष्ट, कालिकास्थान 	३० मिनेट/२ कि.मि..	सुरक्षा इकाइसम्म पुरान लाग्ने समय	
२	नौकुण्ड	४	सरमथली		<ul style="list-style-type: none"> बडा कार्यालय भवन निकुभूमे मा.वि. 	स्याउबारी	प्रहरी चौकी पाच्यार्ड	२ घण्टा/६ कि.मि..	२ घण्टा/६ कि.मि..
		६	घोर्मु			सरमथली	प्रहरी चौकी पाच्यार्ड	२ घण्टा/५ कि.मि..	२ घण्टा/५ कि.मि..

७. भूकम्प :

- २०७२ सालको भूकम्पको प्रभाव विश्लेषण गर्दा जिल्लाको सबै क्षेत्र भूकम्पीय दृष्टिले जोखिम युक्त रहेका छन्।
- भूकम्पीय जोखिमको अवस्था अनुसूचीमा उल्लेख भए अनुसार राष्ट्रिय पूर्णनिर्माण प्राधिकरणले गरेको Geo Hazard Survey अनुसार हुनेछ।

[Signature]



८. हिमपात

क्र. स.	गा.पा.	बडा नं.	स्थानहरू	नजिकको खुला क्षेत्रस्थान	नजिकको आश्रयस्थल	हेलिप्याड भएको स्थानहरू	नजिकको सुरक्षा इकाइ	सुरक्षा इकाइसम्म पुग्न लाग्ने समय र पैदल दुरी नजिकै
१	आमाछोदिडमो	२	नेसिड		<ul style="list-style-type: none"> गोसाइकुण्ड मा.वि. चर्च 	<ul style="list-style-type: none"> मान्चेत गत्लाड 	प्रहरी चौकी हाकु	नजिकै
२	नौकुण्ड	३	<ul style="list-style-type: none"> गत्लाड माडचेत 			<ul style="list-style-type: none"> मान्चेत गत्लाड 	नेपाली सेना, सुरक्षा पोष्ट, मानचेत	१५ मिनेट १ कि.मि..
३		१	सिमबन्दी लोकिल				प्रहरी चौकी पाच्योड	५ घण्टा ८ कि.मि..
		२	<ul style="list-style-type: none"> घाडमर दोकलाड 				प्रहरी चौकी पाच्योड	५ घण्टा ८ कि.मि..
		४	<ul style="list-style-type: none"> लाडटाड क्यान्जिड क्षेत्र बृद्धिम 			<ul style="list-style-type: none"> लाडटाड क्यान्जिड 	नेपाली सेना, सुरक्षा पोष्ट, लाडटाड	१ देखि २.५ घण्टा/ १.४ कि.मि..

९. सडक दुर्घटना : साँघुरो तथा कच्ची सडक भएका कारण जिल्लाको सबै सडक क्षेत्र जोखिमपूर्ण क्षेत्रको रूपमा पहिचान गरिएको छ।

fe. Gurung



३.३ विषयगत जिम्मेवारी र सहयोगी संघसंस्थाहरू:

विपद् जोखिम न्यूनीकरण तथा व्यवस्थापन गर्न सम्बन्धित पक्षहरूबीचको सहयोग, समन्वय र सहकार्य मार्फत स्रोतको अधिकतम परिचालन गरी मनसुनजन्य विपद् जस्तै: बाढी, पहिरो, हिमपहिरोबाट जनधनको क्षति न्यूनीकरण गर्न विपद् पूर्वतयारी, प्रतिकार्य तथा पुर्नलाभ कार्यलाई व्यवस्थित, प्रभावकारी, जवाफदेही बनाउन निम्नानुसार ९ वटा विषय क्षेत्र निर्धारण गरिएको छ।

क्र.सं.	विषयक्षेत्र	मुख्य क्रियाकलापहरू	विषयगत जिम्मेवार निकाय	विषयगत क्षेत्रका सदस्यहरू
१	समन्वय, खोज तथा उद्धार	<ul style="list-style-type: none"> सरोकारवालाबीच समन्वय साधन स्रोतको प्रबन्ध जनशक्तिको परिचालन प्रभावितको खोज तथा उद्धार विपद् प्रभावितको उपचार 	जिल्ला विपद् व्यवस्थापन समिति (DDMC)	सबै सुरक्षा निकायहरू, स्थानीय तह, रसुवा अस्पताल, स्वास्थ्य कार्यालय, नेपाल रेडक्रस लगायतका गैर सरकारी संस्था
२	खाद्य तथा कृषि	खाद्य तथा कृषि सामग्रीको प्रबन्ध सामग्रीको भण्डारण आवश्यकतानुसार वितरण	कृषि ज्ञान केन्द्र, नुवाकोट जिल्ला प्रशासन कार्यालय	सुरक्षा निकाय, स्थानीय तह, नेपाल रेडक्रस सोसाईटी, उद्योग बाणिज्य संघ, नागरिक समाज, गैर सरकारी संस्था
३	आपतकालीन आश्रय स्थल तथा गैर खाद्य सामग्री	विपद् प्रभावितलाई सुरक्षित स्थानमा स्थानान्तरण गरी आवासको अस्थायी व्यवस्था बन्दोबस्ति सामग्रीको प्रबन्ध राहत वितरण	जिल्ला प्रशासन कार्यालय, सघन शहरी विकास तथा भवन निर्माण डिभिजन कार्यालय, धादिङ जिल्लास्थित स्थानीय तहहरू	नेपाल रेडक्रस सोसाईटी, निर्माण व्यावसायी संघ, उद्योग बाणिज्य संघ, रसुवा चेम्बर अफ कमर्स डुवानी व्यवसायी संघ, गैर सरकारी संस्था
४	आपतकालीन स्वास्थ्य तथा पोषण	विपद् प्रभावितको तत्कालीन उपचार विपद् क्षेत्रमा रोग तथा महामारी हुन नदिने। रोग तथा महामारी भए नियन्त्रण गर्ने	स्वास्थ्य कार्यालय, जिल्ला अस्पताल ग्रामीण अस्पतालहरू स्थानीय तहका स्वास्थ्य संस्थाहरू	स्थानीय तह, सुरक्षा निकायहरू, नेपाल रेडक्रस सोसाईटी, गैर सरकारी संस्था
५	आपतकालीन शिक्षा	विपद्का समयमा मनोसामाजिक परामर्श मनोरञ्जनात्मक क्रियाकलाप विपद् प्रभावितलाई शैक्षिक गतिविधिको व्यवस्था।	शिक्षा समन्वय इकाई, अभिभावक संघ	स्थानीय तह, नेपाल रेडक्रस सोसाईटी, प्याब्सन, एनप्याब्सन, ल्याकोश, मानेकोर, नेपाल कृषि वन प्रतिष्ठान, विद्यालय व्यवस्थापन समिति, स्काउट लगायत अन्य गैर सरकारी संस्था
६	खानेपानी र सरसफाई	शुद्ध खानेपानी, व्यवस्थित शौचालयको व्यवस्था। अस्थायी आवासलाइ स्वच्छ, सरसफाईयुक्त बनाउने।	खानेपानी तथा सरसफाई डिभिजन कार्यालय	स्थानीय तह, नेपाल रेडक्रस सोसाईटी, ल्याकोश, मानेकोर, सुआहारा, सिडस रसुवा, खानेपानी उपभोक्ता समूहहरू, गैर सरकारी संस्था

क्र.सं.	विषयक्षेत्र	मुख्य क्रियाकलापहरू	विषयगत जिम्मेवार निकाय	विषयगत क्षेत्रका सदस्यहरू
७	आपतकालीन संरक्षण	बालबालिका, वृद्ध, सुत्केरी, अशक्त, असहाय लगायत व्यक्तिहरूको सुरक्षा र संरक्षण महिला बालबालिका उपर योनहिसा, बेचबिखन हुन नदिने	सुरक्षा निकाय, स्थानीय तह/ बाल कल्याण अधिकारी	स्थानीय तह, नेपाल रेडक्रस सोसाईटी, बाल क्लब, गैर सरकारी संस्था
८	बन्दोबस्ति सामग्रीको व्यवस्था	विपद् प्रभावितको पुनर्स्थापना नहुँदासम्म आवश्यक पर्ने भौतिक र वित्तीय साधन स्रोत तथा मानवीय सहायताको प्रबन्ध विपद् प्रभावितलाई जीविकोपार्जनको व्यवस्था	जिल्ला प्रशासन कार्यालय स्थानीय तह	उद्योग वाणिज्य संघ, निजी क्षेत्र, गैर सरकारी संस्था, ढुवानी व्यावसायी संघ, यातायात व्यावसायीहरू जिल्लास्थित हाइड्रोपावर कम्पनीहरू घरेलु तथा साना उद्योग कार्यालय
९	तत्कालीन पुनर्लाभ	विपद् प्रभावितको सुरक्षित पुनर्स्थापना विपद् प्रभावितको क्षमता विकास तथा रोजगारीको प्रबन्ध	जिल्ला प्रशासन कार्यालय स्थानीय तह	राष्ट्रिय विपद् जोखिम न्यूनीकरण तथा व्यवस्थापन प्राधिकरण, डिभिजन सडक, नुवाकोट, सघन शहरी तथा भवन निर्माण आयोजना, धादिङ कृषि ज्ञान केन्द्र, नुवाकोट, गैर सरकारी संस्था

३.३.१ विपद् पूर्वतयारी, प्रतिकार्य तथा पुनर्लाभको समग्र कार्ययोजना

क्र.सं.	क्रियाकलाप	जिम्मेवार निकाय	सहयोगी निकाय	समय सीमा
१	विपद् पूर्वतयारी तथा प्रतिकार्य योजना, २०७९ को अभिमुखिकरण तथा जनचेतना अभिवृद्धि गर्ने।	DDMC	स्थानीय तह, गै.स.स.हरू	२०७९ मंसिर मसान्त
२	बातावरणीय प्रभाव मूल्याङ्कन (EIA) का आधारमा मात्र स्थानीय स्तरमा विकासात्मक गतिविधिहरू सञ्चालन गर्ने।	DDMC LDMC	स्थानीय तह	निरन्तर
३	सबै विषय क्षेत्रहरूको (Cluster) विपद् पूर्वतयारी प्रतिकार्य तथा पुनर्लाभ योजना तयार गराउने।	DDMC	सम्बन्धित विषयगत कार्यालयहरू	२०७९ मंसिर मसान्त
४	विपद् व्यवस्थापनका लागि मानवीय क्षमता अभिवृद्धि गर्ने	DDMC	स्थानीय तह, गै.स.स.हरू	निरन्तर
५	विपद् व्यवस्थापनका लागि आर्थिक स्रोत नक्साङ्कन गर्ने	DDMC	स्थानीय तह, गै.स.स.हरू, जलविद्युत कम्पनी, निजीक्षेत्र	२०७९ मंसिर मसान्त
६	धुन्धेस्थित भण्डारण गृहमा आवश्यक विपद् व्यवस्थापन सामग्री व्यवस्थापन गर्ने।	DDMC	स्थानीय तहहरू, जलविद्युत आयोजना	निरन्तर

क्र.सं.	क्रियाकलाप	जिम्मेवार निकाय	सहयोगी निकाय	समय सीमा
			तथा गै.स.स.हरू	
७	सबै संयन्त्रको उचित परिचालन गर्ने।	DDMC	जिल्ला समन्वय समितिको कार्यालय, गाउँपालिका तथा विषयगत क्लष्टरहरू	आवश्यकतानुसार निरन्तर
८	DRMIS लाई थप व्यवस्थित गर्ने।	DDMC	नेपाल टेलिकम, सञ्चार माध्यमहरू	निरन्तर

महामारी रोग सम्बन्धी:

महामारी रोकथाम तथा नियन्त्रण प्रभावका आधारमा स्वास्थ्य मापदण्डको पालना मार्फत सुरक्षित उपायहरूको अवलम्बन गरी स्वास्थ्य तथा जनसंख्या मन्त्रालय एवम् यस अन्तरगतका निकायहरूको अगुवाई रहने गरी अभियान (सचेतना, अभिमुखीकरण, सञ्चारमाध्यम परिचालन आदी) सञ्चालन गरिनेछ।

क्र. सं.	सञ्चालन, तालिम प्राप्त जनशक्ति परिचालन।	जिम्मेवार निकाय	सहयोगी निकाय	आवश्यक श्रोत व्यवस्थापन	चुनौती
	<ul style="list-style-type: none"> सरोकारवाला निकायहरूको बैठक आयोजना गर्ने। जिल्ला प्रशासन, स्वास्थ्य, प्रहरी, रेडक्रस, सरकारी कार्यालय, गैरसरकारी संघ संस्थाले गर्ने कार्यहरूको योजना तयार पारी सम्पर्क व्यक्ति तोक्ने। रेडियो, पत्रपत्रिकामा महामारी रोगको सन्देश प्रसारण गर्ने। प्रत्येक घरधुरीमा सरसफाई स्वच्छता सम्बन्धी सचेतना जगाई स्वयंसेवक परिचालन मार्फत सामाजिक दूरी, हात धुने बानीको विकास र मास्क प्रयोग गर्ने। गा.पा. र वडास्तरमा महामारी रोगको अभिमुखीकरण सञ्चालन गर्ने 	जिल्ला विपद् व्यवस्थापन समिति, जिल्लास्थित सुरक्षा निकायहरू, स्थानीय तह, स्वास्थ्य संस्था,	जिल्ला स्थित सरकारी तथा अर्धसरकारी कार्यालयहरू, नेपाल रेडक्रस सोसाइटी र अन्य गैरसरकारी संघ संस्था र विकास साझेदारहरू	स्थानीय तह, गै.स.स., विकास आयोजनाहरू तथा विकास साझेदारहरू	महामारी रोग संक्रमण रोकथाम तथा नियन्त्रणको बारेमा पर्याप्त पूर्वतयारी नहुनु, यसबारे सर्वसाधारण सचेत नहुनु, स्वास्थ्य सम्बन्धी सुरक्षा मापदण्डको प्रयोग पूर्ण रूपमा पालना नहुनु, आवश्यक श्रोतसाधनको कमी हुनु लगायतका चुनौतीहरू रहेका छन्।
प्रतिकार्यको लागि तयारी					
	<ul style="list-style-type: none"> आपतकालीन बैठकको आयोजना गर्ने। 	जिल्ला विपद् व्यवस्थापन समिति,	जिल्ला स्थित सरकारी तथा	स्थानीय तह, गै.स.स., विकास	महामारी रोगको संक्रमण बारेमा

क्र. सं.	सञ्चालन, तालिम प्राप्त जनशक्ति परिचालन।	जिम्मेवार निकाय	सहयोगी निकाय	आवश्यक श्रोत व्यवस्थापन	चुनौती
	<ul style="list-style-type: none"> रेडियो पत्रपत्रिका मार्फत महामारी रोगको सन्देश प्रसारण गर्ने। महामारी रोगको रोकथाम तथा नियन्त्रणको लागि परीक्षणको दायरालाई वृद्धि गर्ने। नेपाल सरकारले तोकेको मापदण्ड अनुसारका क्वारेन्टाइन स्थलको निर्माण गर्ने। अति विपन्न परिवारलाई राहत वितरण गर्ने। धेरै भिडभाड हुने क्षेत्रहरू (सरकारी कार्यालयहरू, बजार क्षेत्र, स्वास्थ्य संस्था) मा हात धुने स्थान व्यवस्था गर्ने। महामारी रोगसंक्रमणको जोखिम युक्त क्षेत्रमा काम गर्ने व्यक्तिहरूलाई स्वास्थ्य सुरक्षा सामग्री व्यवस्था र वितरण गर्ने। महामारी रोगको संक्रमण देखिएका व्यक्तिको जिल्लास्थित रसुवा अस्पताल र जिवजिवे ग्रामिण अस्पतालमा उपचार गर्ने। साथै संक्रमणको संख्या कक्षहरूको व्यवस्था गर्ने। 	जिल्लास्थित सुरक्षा निकायहरू, स्थानीय तह, स्वास्थ्य संस्था	अर्धसरकारी कार्यालयहरू, नेपाल रेडक्रस सोसाइटी र गैरसरकारी संघ संस्था र विकास साझेदारहरू	आयोजनाहरू तथा विकास साझेदारहरू	पूर्वतयारी भई संक्रमण रोकथाम तथा नियन्त्रणका लागि क्वारेन्टाइन स्थलको व्यवस्थापन तथा बन्दाबन्दीको पूर्णपालना गर्ने र गराउने, सचेतना वृद्धि गरी स्वास्थ्य सुरक्षा मापदण्डको पूर्ण पालना, स्वास्थ्य सुरक्षा सामग्रीको व्यवस्थापन गर्ने। नेपाल सरकारले तोकेको मापदण्ड बमोजिम गर्ने। नियमित हात धुने कार्यलाई प्रोत्साहन गर्दै हात धुने स्थानहरूलाई आवश्यक स्थानहरूमा थप गर्ने।

[Handwritten signature]

[Handwritten signature]





४. कार्यक्षेत्रगत रूपमा पूर्वतयारी, प्रतिकार्य तथा पुनर्लाभ सम्बन्धी कार्ययोजना
४.१ समन्वय, खोजी तथा उद्धार

क्र.सं.	क्रियाकलाप	जिम्मेवार निकाय	सहयोगी निकाय	समय/सीमा
पूर्वतयारी कार्ययोजना				
१	विपद् जोखिम न्यूनीकरण तथा व्यवस्थापन सम्बन्धमा सबै विषयक्षेत्रहरूको (Cluster) छुट्टाछुट्टै बैठक सञ्चालन गर्ने। सदस्यहरूको जिम्मेवारी तोक्ने। प्रतिकार्यका लागि तयारी अवस्थामा रहने।	जिल्ला विपद् व्यवस्थापन समिति, स्थानीय विपद् व्यवस्थापन समिति	सम्बन्धित विषयगत कार्यालयहरू	श्रावण मसान्त
२	जिल्ला विपद् व्यवस्थापन कोषलाई अद्यावधिक राख्ने।	जिल्ला विपद् व्यवस्थापन समिति	जिल्ला प्रशासन कार्यालय	श्रावण मसान्त
३	विपद् जोखिमका सम्भावित क्षेत्रका जनप्रतिनिधि तथा नागरिकहरू र साझेदार निकायहरू र सम्पर्क व्यक्तिको विवरण अद्यावधिक गर्ने।	जिल्ला विपद् व्यवस्थापन समिति, स्थानीय विपद् व्यवस्थापन समिति	सम्बन्धित विषयगत कार्यालयहरू र DEOC	श्रावण मसान्त
४	विपद् जोखिमयुक्त स्थानमा पूर्व चेतावनी (Early Warning) का लागि प्रत्येक स्थानीय तहले प्रत्येक वडाका लागि कम्तिमा १/१ वटा माइक तथा साइरन खरिद गरी तयारी अवस्थामा राख्ने।	स्थानीय विपद् व्यवस्थापन समिति	जिल्ला विपद् व्यवस्थापन समिति स्थानीय तह	श्रावण मसान्त
५	विपद् जोखिम स्थानमा विपद् सम्बन्धी जनचेतनामूलक सामग्री वितरण गर्ने, साथै सञ्चार माध्यमबाट विपद् सचेतना सम्बन्धी प्रचार प्रसार गर्ने गराउने।	जिल्ला विपद् व्यवस्थापन समिति, स्थानीय विपद् व्यवस्थापन समिति	विपद् क्षेत्रमा काम गर्ने गैर सरकारी संस्थाहरू स्थानीय सञ्चार माध्यम, स्थानीय तह	श्रावण मसान्त/ निरन्तर
६	सबै गाउँपालिका, वडाहरूमा कम्तिमा ५/५ जनाको खोज तथा उद्धारकर्ता (CSAR) समूह निर्माण, तालिम र विकास	सबै गाउँपालिका	विपद् क्षेत्रमा काम गर्ने गैर सरकारी संस्थाहरू	तत्कालै
७	जिल्ला तथा स्थानीय स्तरमा उपलब्ध खोज तथा उद्धार सामग्रीहरूको सूची तयार गरी व्यवस्थापन गर्ने।	जिल्ला विपद् व्यवस्थापन समिति,	स्थानीय तह	तत्कालै
८	विपद् व्यवस्थापन कार्यसँग सम्बन्धित विषयगत कार्यालय प्रमुखहरू मनसुन अवधिभर कार्यालयमा नै रहने, चनाखो रहने, विशेष कारणबश कार्यालय छाड्न परेमा कार्यसम्पादनमा असर नपर्ने सुनिश्चित गर्ने।	जिल्ला प्रशासन कार्यालय	सम्बन्धित कार्यालय प्रमुख	निरन्तर
९	सबै स्थानीय तह र कार्यालयमा विपद् सम्पर्क व्यक्ति तोक्ने	सम्बन्धित कार्यालय प्रमुख	-	तुरुन्तै

क्र.सं.	क्रियाकलाप	जिम्मेवार निकाय	सहयोगी निकाय	समय/सीमा
११	एकद्वार प्रणालीबाट मात्र विषयगत निकायको सूचना आदान प्रदान गर्ने।	- क्लष्टर लिड निकाय - जिल्ला प्रशासन कार्यालय	-	निरन्तर
१२	सबै स्थानीय तहमा हेलिप्याड निर्माण सञ्चालन।	सम्बन्धित गाउँपालिका		
१३	धुषे ब्यारेक, मैलुङ क्षेत्रमा नाईटभिजन हेलिप्याड निर्माण	- नेपाली सेना - स्थानीय निकाय		
१४	सबै स्थानीय तहहरूमा Ware House को निर्माण गर्ने।	सम्बन्धित गाउँपालिका		
१५	प्रत्येक गाउँपालिकास्तरमा आपतकालीन कार्यसञ्चालन केन्द्र (LEOC) स्थापना गर्ने।	सम्बन्धित गाउँपालिका		
प्रतिकार्य कार्ययोजना				
१	विपद्को जानकारी पश्चात जिल्ला विपद् व्यवस्थापन समितिको अध्यक्षले तुरुन्तै उद्धार तथा राहत कार्यका लागि निर्देशन दिने	जिल्ला विपद् व्यवस्थापन समिति	Cluster Head, सुरक्षा निकाय, गैर सरकारी संस्था	तुरुन्तै
२	उद्धार तथा राहत कार्यका लागि सबै Cluster हरूलाई परिचालन गर्ने।	जिल्ला विपद् व्यवस्थापन समिति	गैर सरकारी संस्था	निरन्तर
३	द्रुत लेखाजोखा (Initial Rapid Assessment) सम्बन्धी फारम प्रयोग गरी तत्कालीन मानवीय सहयोगका लागि सूचना संकलन गर्ने।	जिल्ला विपद् व्यवस्थापन समिति	सुरक्षा निकाय, रेडक्रस, गैर सरकारी संस्था	तत्कालै
४	विपद् व्यवस्थापनसँग सम्बन्धित क्लष्टर हेड, स्थानीय तहका प्रमुख, विपद् सम्पर्क व्यक्तिहरूको सम्पर्क सुत्र तयार गरी विपद्को सूचना प्राप्त भएपश्चात SMS मार्फत जानकारी गराउने व्यवस्था मिलाउने।	जिल्ला प्रशासन कार्यालय	Cluster Team	घटना घटेको जानकारी पाएको १० मिनेटभित्र
५	प्रभावकारी रूपमा राहत तथा उद्धारका लागि स्थानीय विपद् व्यवस्थापन समितिलाई क्रियाशिल बनाउने।	जिल्ला विपद् व्यवस्थापन समिति	जिल्ला समन्वय समिति	निरन्तर
६	सुरक्षित स्थानहरूको पहिचान गरी सरोकारवाला व्यक्ति निकायलाई जानकारी गराउने।	स्थानीय विपद् व्यवस्थापन समिति	स्थानीय तह, सुरक्षा निकाय	तुरुन्तै
८	सूचना संकलन र प्रवाहका लागि पालिकास्तरमा रहेको आपतकालीन कार्यसञ्चालन केन्द्र (LEOC) सँगको सम्पर्कमा रहने	DEOC	जिल्ला प्रशासन कार्यालय	निरन्तर
९	स्थानीय तह तथा विपद् व्यवस्थापन सम्बद्ध संघ संस्थाहरूसँगको समन्वयमा स्रोत परिचालन गर्ने।	जिल्ला विपद् व्यवस्थापन समिति	जिल्ला समन्वय समिति, स्थानीय तह	तुरुन्तै/निरन्तर
१०	अत्यावश्यक सेवा (सञ्चार, विद्युत लगायत) प्रवाहलाई यथाशक्य चाँडो संचालनमा ल्याउने	जिल्ला विपद् व्यवस्थापन समिति	नेपाल टेलिकम, विद्युत प्रधिकरण	तुरुन्तै/ यथाशक्य

Handwritten signature

क्र.सं.	क्रियाकलाप	जिम्मेवार निकाय	सहयोगी निकाय	समय/सीमा
	व्यवस्था मिलाउने।		सडक डिभिजन कार्यालय	चाँडो
११	विपद् अवस्था विश्लेषण गरी विपद् व्यवस्थापनका लागि प्रदेश तथा केन्द्र सरकारसँग समन्वय गर्ने	जिल्ला विपद् व्यवस्थापन समिति	स्थानीय तह	निरन्तर

४.२ खाद्य तथा कृषि

क्र.सं.	क्रियाकलाप	विषयगत जिम्मेवार निकाय	सहयोगी सदस्य निकायहरू	समय
पूर्वतयारी कार्ययोजना				
१	खाद्य तथा कृषि Cluster बैठक सञ्चालन गर्ने। खाद्य तथा कृषि सहयोगको नक्साङ्कन गर्ने।	कृषि ज्ञान केन्द्र, नुवाकोट	स्थानीय तह	श्रावण मसान्त
२	खाद्यान्न वितरण कार्यदल गठन गर्ने।	कृषि ज्ञान केन्द्र, नुवाकोट	कृषि क्षेत्रमा काम गर्ने गैर सरकारी संस्था	श्रावण मसान्त
३	खाद्यान्न भण्डारण तथा आपतकालीन आपूर्तिको व्यवस्था मिलाउने।	जिल्ला विपद् व्यवस्थापन समिति, कृषि ज्ञान केन्द्र	स्थानीय तह	श्रावण मसान्त
४	तयारी खाद्यान्नको बजार उपलब्धता पहिचान गर्ने।	कृषि ज्ञान केन्द्र, नुवाकोट	स्थानीय तह, उद्योग वाणिज्य संघ	श्रावण मसान्त
प्रतिकार्य कार्ययोजना				
१	समन्वय, खोज तथा उद्धार Cluster सँग समन्वय गरी प्रभावित क्षेत्रको विवरण लिई आवश्यक खाद्य सामग्रीको वितरणको व्यवस्था मिलाउने।	कृषि ज्ञान केन्द्र, रसुवा	स्थानीय तह	निरन्तर
२	प्रभावित/विस्थापित व्यक्तिहरूलाई खाद्य सुरक्षा कार्ड उपलब्ध गराउने।	जिल्ला प्रशासन कार्यालय	स्थानीय तह	घटना घटेको १ दिन भित्र
३	वितरण हुने खाद्य सामग्रीको गुणस्तरीयता सुनिश्चित गर्ने।	जिल्ला प्रशासन कार्यालय	स्थानीय तह	निरन्तर
४	वितरण केन्द्र निर्धारण गरी सबै सरोकारवालालाई जानकारी गराउने।	जिल्ला विपद् व्यवस्थापन समिति, स्थानीय विपद् व्यवस्थापन समिति	उद्योग वाणिज्य संघ	निरन्तर
५	व्यक्ति तथा निकायबाट प्राप्त खाद्य सामग्रीको सहयोगलाई एकद्वार प्रणालीबाट खाद्य सुरक्षा कार्डका आधारमा वितरण गर्ने।	जिल्ला विपद् व्यवस्थापन समिति, स्थानीय विपद् व्यवस्थापन समिति	कृषि ज्ञान केन्द्र, नुवाकोट	निरन्तर

४.३ आपतकालीन आश्रय स्थल

पूर्वतयारी कार्ययोजना

१	आपतकालीन आश्रय व्यवस्थापनसँग सम्बद्ध निकायको सहभागितामा Cluster को बैठक सञ्चालन गर्ने।	सघन शहरी विकास तथा भवन निर्माण डिभिजन कार्यालय	राष्ट्रिय विपद् जोखिम न्यूनीकरण तथा व्यवस्थापन प्राधिकरण गैर सरकारी संस्था	श्रावण मसान्त
२	सम्भावित विपद् जोखिम अनुसार आपतकालीन आश्रयस्थलहरू (विद्यालय, सामुदायिक भवन, सुरक्षित अन्य स्थान) को पहिचान गर्ने।	सघन शहरी विकास तथा भवन निर्माण डिभिजन कार्यालय	-स्थानीय तह, -स्थानीय प्रहरी चौकीहरू	श्रावण मसान्त
३	विस्थापितहरूको लागि आवश्यक गैरखाद्य सामग्रीहरू त्रिपाल, टेन्ट, भाडाकुडा, लत्ता कपडा लगायत सामग्रीहरू तथा स्रोतको व्यवस्थापन गर्ने।	सघन शहरी विकास तथा भवन निर्माण डिभिजन कार्यालय	-स्थानीय तह, -स्थानीय प्रहरी चौकी -रेडक्रस	श्रावण मसान्त

प्रतिकार्य कार्ययोजना

१	आपतकालीन आश्रय व्यवस्थापन Cluster को आपतकालीन बैठक सञ्चालन गर्ने।	सघन शहरी विकास तथा भवन निर्माण डिभिजन कार्यालय	स्थानीय तह	घटनाको जानकारी पाउने वित्तिकै
२	आश्रयस्थलका लागि टेन्ट, त्रिपाल, डोरी, बास लगायतका सामग्रीहरू भण्डारण स्थलबाट सम्बन्धित स्थानमा पुऱ्याई वितरण गर्ने।	सघन शहरी विकास तथा भवन निर्माण डिभिजन कार्यालय	स्थानीय तह, रेडक्रस	तुरुन्तै
३	भाडाकुडा तथा लत्ताकपडा व्यवस्थापन गर्ने	जिल्ला विपद् व्यवस्थापन समिति	नेपाल रेडक्रस, स्थानीय तह	तुरुन्तै

४.४ आवास तथा गैर खाद्य क्षेत्र

क्र.सं.	क्रियाकलाप	जिम्मेवार निकाय	सहयोगी निकाय	समय
पूर्वतयारी कार्ययोजना				
१	आपतकालीन स्वास्थ्य र पोषण Cluster बैठक सञ्चालन गरी आपतकालीन स्वास्थ्य परीक्षण कार्यदल गठन गर्ने।	स्वास्थ्य कार्यालय	स्थानीय तह, गैर सरकारी संस्था	श्रावण मसान्त
२	सरकारी/गैरसरकारी, सामुदायिक तथा निजी स्वास्थ्य सेवा प्रदायक संस्था तथा क्षमता नक्सांकन गर्ने।	स्वास्थ्य कार्यालय	स्थानीय तह, गैर सरकारी संस्था	श्रावण मसान्त
३	आपतकालीन अवस्थामा आवश्यक पर्ने औषधीहरूको Buffer Stock सबै स्थानीय निकायहरूमा राख्ने व्यवस्था मिलाउने	स्वास्थ्य कार्यालय	स्थानीय तह, गैर सरकारी संस्था	तुरुन्तै
४	विपद् समयमा हुन सक्ने महामारीको सम्बन्धमा जनचेतनामूलक कार्यक्रमहरू सञ्चालन गर्ने साथै	स्वास्थ्य कार्यालय	सञ्चार माध्यम	श्रावण मसान्त



क्र.सं.	क्रियाकलाप	जिम्मेवार निकाय	सहयोगी निकाय	समय
	उक्त समयमा परिचालित हुन RRT हरूलाई तयारी अवस्थामा राख्ने			
५	प्रभावित क्षेत्रमा स्वास्थ्य शिविर सञ्चालन गर्न कार्यटोली गठन गर्ने।	स्वास्थ्य कार्यालय	गैर सरकारी संस्था, सुरक्षा निकाय	श्रावण मसान्त
६	थप उपचारका लागि सम्भावित स्वास्थ्य संस्था तथा क्षमताको नक्सांकन गर्ने।	स्वास्थ्य कार्यालय		श्रावण मसान्त
७	एम्बुलेन्सको मर्मत सम्भार गरी चालु हालतमा राख्न नेपाल रेडक्रस, चिलिमे हाइड्रोपावरलाई अनुरोध गर्ने। आवश्यकतानुसार परिचालन गर्न नुवाकोट जिल्लामा रहेका एम्बुलेन्सहरूको विवरण समेत अद्यावधिक गर्ने।	स्थानीय तह, स्वास्थ्य कार्यालय	रेडक्रस, चिलिमे हाइड्रोपावर	श्रावण मसान्त

प्रतिकार्य कार्ययोजना

१	आपतकालीन बैठक सञ्चालन गरी कार्य जिम्मेवारी निर्धारण गर्ने।	स्वास्थ्य कार्यालय	गैर सरकारी संस्था	तुरुन्तै
२	घाइतेहरूको उपचारका लागि तत्काल RRT टोली परिचालन गर्ने। थप उपचारका लागि जिल्ला अस्पताल तथा नुवाकोट/काठमाडौं स्थित अस्पतालमा पठाउने।	स्वास्थ्य कार्यालय, जिल्ला अस्पताल, गैर सरकारी संस्था	सुरक्षा निकाय, रेडक्रस	निरन्तर
३	गर्भवती, सुत्केरी, शिशुहरूको लागि पोषण युक्त खाद्य सामग्री उपलब्ध गराउने खाद्य क्षेत्रलाई सिफारिस गर्ने।	स्वास्थ्य कार्यालय	गैर सरकारी संस्था	तुरुन्तै
४	आश्रयस्थलमा हुनसम्ने झाडापखाला, हैजा, टाईफाइड, हेपाटिस A, E आदि रोगहरू फैलन नदिन रोकथामका उपायहरू अवलम्बन गर्ने।	स्वास्थ्य कार्यालय - रसुवा जिल्ला अस्पताल	गैर सरकारी संस्था	तुरुन्तै
५	स्वास्थ्य तथा पोषण शिविर सञ्चालन गर्ने।	स्वास्थ्य कार्यालय - रसुवा जिल्ला अस्पताल	गैर सरकारी संस्था, सुरक्षा निकाय	तुरुन्तै

४.५ आपतकालीन स्वास्थ्य र पोषण

क्र.सं.	क्रियाकलाप	जिम्मेवार निकाय	सहयोगी निकाय	समय
पूर्वतयारी कार्ययोजना				
१	आपतकालीन स्वास्थ्य र पोषण Cluster बैठक सञ्चालन गरी आपतकालीन स्वास्थ्य परिक्षण कार्यदल गठन गर्ने।	स्वास्थ्य कार्यालय	स्थानीय तह, गैर सरकारी संस्था	श्रावण मसान्त
२	सरकारी/गैरसरकारी, सामुदायिक तथा निजी स्वास्थ्य सेवा प्रदायक संस्था तथा क्षमता नक्सांकन गर्ने।	स्वास्थ्य कार्यालय	स्थानीय तह, गैर सरकारी संस्था	श्रावण मसान्त

क्र.सं.	क्रियाकलाप	जिम्मेवार निकाय	सहयोगी निकाय	समय
३	आपतकालीन अवस्थामा आवश्यक पर्ने औषधीहरूको Buffer Stock सबै स्थानीय निकायहरूमा राख्ने व्यवस्था मिलाउने	स्वास्थ्य कार्यालय	स्थानीय तह, गैर सरकारी संस्था	तुरुन्तै
४	विपद् समयमा हुन सक्ने महामारीको सम्बन्धमा जनचेतनामूलक कार्यक्रमहरू संचालन गर्ने साथै उक्त समयमा परिचालित हुन RRT हरूलाई तयारी अवस्थामा राख्ने	स्थानीय तह/स्वास्थ्य कार्यालय	सञ्चार माध्यम	श्रावण मसान्त
५	प्रभावित क्षेत्रमा स्वास्थ्य शिविर सञ्चालन गर्न कार्यटोली गठन गर्ने।	स्वास्थ्य कार्यालय	गैर सरकारी संस्था, सुरक्षा निकाय	श्रावण मसान्त
६	थप उपचारका लागि सम्भावित स्वास्थ्य संस्था तथा क्षमताको नक्सांकन गर्ने।	स्वास्थ्य कार्यालय		श्रावण मसान्त
७	एम्बुलेन्सको मर्मत सम्भार गरी चालू हालतमा राख्ने।	स्थानीय तह, स्वास्थ्य कार्यालय, रसुवा अस्पताल	नेपाल रेडक्रस, जल विद्युत आयोजनाहरू	श्रावण मसान्त

प्रतिकार्य कार्ययोजना

१	आपतकालीन बैठक सञ्चालन गरी कार्य जिम्मेवारी तोक्ने।	स्वास्थ्य कार्यालय	गैर सरकारी संस्था	तुरुन्तै
२	घाइतेहरूको उपचारका लागि तत्काल RRT टोली परिचालन गरी उपचारको व्यवस्था मिलाउने।	स्वास्थ्य कार्यालय, जिल्ला अस्पताल, गैर सरकारी संस्था	सुरक्षा निकाय, नेपाल रेडक्रस	निरन्तर
३	गर्भवती, सुत्केरी, शिशुहरूको लागि पोषणयुक्त खाद्य सामग्री उपलब्ध गराउने।	स्वास्थ्य कार्यालय	गैर सरकारी संस्था	तुरुन्तै
४	आश्रयस्थलमा हुनसक्ने झाडापखाला, हैजा, टाईफाइड, हेपाटाइटिस A, E आदि रोगहरू फैलन नदिन रोकथामका उपायहरू अवलम्बन गर्ने।	स्वास्थ्य कार्यालय रसुवा जिल्ला अस्पताल	गैर सरकारी संस्था	तुरुन्तै
५	स्वास्थ्य तथा पोषण शिविर सञ्चालन गर्ने।	स्वास्थ्य कार्यालय रसुवा जिल्ला अस्पताल	गैर सरकारी संस्था, सुरक्षा निकाय	तुरुन्तै

४.६ आपतकालीन शिक्षा

क्र.सं.	क्रियाकलाप	जिम्मेवार निकाय	सहयोगी निकाय	समय
पूर्वतयारी कार्ययोजना				
१	Cluster बैठक सञ्चालन गरी आपतकालीन शैक्षिक कार्यदल गठन गर्ने।	शिक्षा विकास तथा समन्वय इकाई	गैर सरकारी संस्था	श्रावण मसान्त
२	जोखिमयुक्त स्थानमा रहेका विद्यालय, प्रारम्भिक बालविकास केन्द्र, साक्षरता कक्षा तथा स्रोतको नक्सांकन गर्ने।	जिल्ला शिक्षा तथा समन्वय इकाई	गैर सरकारी संस्था	श्रावण मसान्त

३	प्रभावित क्षेत्रमा अस्थायी सिकाइ केन्द्र (Temporary learning Center-TLC) सञ्चालन गर्न सकिने स्थान, त्रिपाल, टेन्ट, आपतकालीन शैक्षिक सामग्री, खेल सामग्री व्यवस्थापन गर्ने	जिल्ला शिक्षा तथा समन्वय इकाई	सहरी विकास तथा भवन निर्माण डिभिजन कार्यालय	तुरुन्तै
प्रतिकार्य कार्ययोजना				
१	Cluster बैठक सञ्चालन गरी शैक्षिक कार्यदल परिचालन गर्ने	शिक्षा विकास तथा समन्वय इकाई	गैर सरकारी संस्था	तुरुन्तै
२	अस्थायी सिकाई केन्द्र स्थापना गरी शैक्षिक गतिविधि सञ्चालन गर्ने।	शिक्षा विकास तथा समन्वय इकाई	गैर सरकारी संस्था	तुरुन्तै
३	मनोसामाजिक परामर्श तालिम लिएका शिक्षकहरूको परिचालन तथा विभिन्न मनोरञ्जनात्मक गतिविधि सञ्चालन गर्ने।	जिल्ला शिक्षा तथा समन्वय इकाई	गैर सरकारी संस्था	तुरुन्तै

४.७ खानेपानी सरसफाई

क्र.सं.	क्रियाकलाप	जिम्मेवार निकाय	सहयोगी निकाय	समय
पूर्वतयारी कार्ययोजना				
१	WASH Cluster बैठक सञ्चालन गर्ने।	खानेपानी तथा सरसफाई डिभिजन कार्यालय, धादिङ	गैर सरकारी संस्था	श्रावण मसान्त
२	प्रभावित क्षेत्र, आपतकालीन आश्रयस्थल स्थलहरूमा स्वच्छ खानेपानी, शौचालय, सरसफाईका लागि आवश्यक सामग्री तथा स्रोत नक्सांकन गर्ने।	खानेपानी तथा सरसफाई डिभिजन कार्यालय, धादिङ	स्थानीय तह, गैर सरकारी संस्था	श्रावण मसान्त
३	खानेपानी, सरसफाई तथा स्वास्थ्य प्रवर्द्धन सम्बन्धी तालिम प्राप्त व्यक्तिको सूची तयार गरी आवश्यकतानुसार परिचालनका लागि तयारी अवस्थामा राख्ने।	खानेपानी तथा सर सफाई डिभिजन कार्यालय, धादिङ	स्थानीय तह	तुरुन्तै
प्रतिकार्य कार्ययोजना				
१	Cluster बैठक सञ्चालन गरी तोकिएको कार्यविवरण अनुसार तुरुन्तै परिचालन गर्ने।	खानेपानी तथा सरसफाई डिभिजन कार्यालय, धादिङ	गैर सरकारी संस्था	तुरुन्तै
२	प्रभावित क्षेत्र, आश्रयस्थलमा रहेको खानेपानीको मुहान सफा राख्ने (पियुष, वाटरगार्ड) तथा निश्चितस्थलमा मात्र दिसा पिसाव गर्न सचेतीकरण गर्ने।	खानेपानी तथा सरसफाई डिभिजन कार्यालय, धादिङ	गैर सरकारी संस्था	तुरुन्तै
३	अस्थायी सिकाई केन्द्र मार्फत सरसफाई सम्बन्धी सचेतना प्रवर्द्धन गर्ने	खानेपानी तथा सर सफाई डिभिजन कार्यालय, धादिङ	गैर सरकारी संस्था, सञ्चार माध्यम	तुरुन्तै
४	आश्रयस्थलमा आवश्यकता अनुसार सरसफाई Kit	खानेपानी तथा सर सफाई	गै.सं.स.	तुरुन्तै

(Handwritten signatures)

क्र.सं.	क्रियाकलाप	जिम्मेवार निकाय	सहयोगी निकाय	समय
	(हार्पिक, फिनेल, ब्रसलगायत) उपलब्ध गराउने।	डिभिजन कार्यालय, धादिङ		
५	आपतकालीन आश्रयस्थलको अन्तिम निर्मलीकरण र सरसफाईको प्रबन्ध मिलाउने।	खानेपानी तथा सर सफाई डिभिजन कार्यालय, धादिङ	गैर सरकारी संस्था	तुरुन्तै

४.८ संरक्षण:

क्र.सं.	क्रियाकलाप	जिम्मेवार निकाय	सहयोगी निकाय	समय
पूर्वतयारी कार्ययोजना				
१	संरक्षण Cluster बैठक सञ्चालन गर्ने। कार्य जिम्मेवारी तोक्ने।	स्थानीय तह/बाल कल्याण अधिकारी	गैर सरकारी संस्था	श्रावण मसान्त
२	मनोसामाजिक परामर्शकर्ताहरूको विवरण अद्यावधिक गर्ने।	स्थानीय तह/बाल कल्याण अधिकारी	गै.सं.स.	श्रावण मसान्त
३	कानूनी उपचार, पुनर्स्थापना केन्द्र लगायतको पूर्वतयारी गर्ने।	स्थानीय तह/बाल कल्याण अधिकारी	गै.सं.स.	निरन्तर
४	विपद्को समयमा महिला, बालबालिका, अशक्तउपर हुनसक्ने जोखिमका बारेमा अभिमुखीकरण गर्ने।	स्थानीय तह/बाल कल्याण अधिकारी	जिल्ला प्रहरी कार्यालय, गैसस	निरन्तर
प्रतिकार्य कार्ययोजना				
१	घाइते, अपाङ्ग, ज्येष्ठ नागरिक तथा विशेष संरक्षणको आवश्यकता भएका व्यक्तिहरूको स्वास्थ्य तथा सुरक्षित बसाइका लागि समन्वय गर्ने।	बाल कल्याण अधिकारी/स्थानीय तह	जिल्ला प्रहरी कार्यालय, गैर सरकारी संस्था, स्वास्थ्य कार्यालय	निरन्तर
२	हराएका तथा बिछोडिएका परिवारको खोजी र पारिवारिक पुनर्मिलन र संरक्षण कार्यका लागि स्वयमसेवक परिचालन गर्ने।	बाल कल्याण अधिकारी/स्थानीय तह	जिल्ला प्रहरी कार्यालय, गैर सरकारी संस्था	निरन्तर
३	मनोसामाजिक परामर्श सञ्चालन गर्ने।	बाल कल्याण अधिकारी/स्थानीय तह	जिल्ला प्रहरी कार्यालय, गैर सरकारी संस्था	निरन्तर
४	बाल संरक्षण, चेलिवेटी बेचबिखन नियन्त्रण सम्बन्धमा भरपर्दो संयन्त्र निर्माण गर्ने।	बाल कल्याण अधिकारी/स्थानीय तह	महिला संजाल, माइती नेपाल, बाल क्लब, जिल्ला प्रहरी कार्यालय	निरन्तर

(Handwritten signature)





४.९ बन्दोवस्ती क्षेत्र

क्र.सं.	क्रियाकलाप	जिम्मेवार निकाय	सहयोगी निकाय	समय
पूर्वतयारी कार्ययोजना				
१	प्रतिकार्यका लागि प्रयोग हुनसक्ने जिल्ला भित्रका सवारी साधन तथा अन्य उपकरण हरूको विवरण अद्यावधिक गर्ने।	जिल्ला प्रशासन कार्यालय स्थानीय तह	जिल्ला स्थित कार्यालयहरू, हाइड्रोपावर कम्पनी, निजी क्षेत्र	निरन्तर
२	सवारी सञ्चालनका लागि मनसुन अबधिभर सबै कार्यालयले सवारी साधन चुस्त दुरुस्त राख्ने।	जिल्ला प्रशासन कार्यालय	जिल्ला स्थित कार्यालयहरू	निरन्तर
प्रतिकार्य कार्ययोजना				
१	जिल्लाका सबै सरकारी, गैरसरकारी संस्था तथा निजी सवारी साधन, एम्बुलेन्स उपकरणहरू समन्वयात्मक रूपमा परिचालन गर्ने	जिल्ला प्रशासन कार्यालय स्थानीय तह	जिल्ला स्थित कार्यालयहरू, हाइड्रोपावर कम्पनी, निजी क्षेत्र	तुरुन्तै
२	भण्डार गृहमा रहेका सामग्रीहरू परिचालन गर्ने।	जिल्ला प्रशासन कार्यालय	DEOC	तुरुन्तै
३	खोज तथा उद्धार एवम् समन्वयमा खटिने जनशक्तिको लागि बन्दोवस्तिको प्रबन्ध गर्ने।	जिल्ला प्रशासन कार्यालय	स्थानीय तह	तुरुन्तै

४.१० तत्कालीन पुनर्लाभ

क्र.सं.	क्रियाकलाप	जिम्मेवार निकाय	सहयोगी निकाय	समय
पूर्वतयारी कार्ययोजना				
१	सम्भावित विपद् पश्चात पुनर्लाभमा संलग्न सरकारी तथा गैरसरकारी संस्थाहरूको विवरण अद्यावधिक गर्ने। स्रोतको नक्सांकन गर्ने।	जिल्ला समन्वय समिति	जिल्ला विपद् व्यवस्थापन समिति	निरन्तर
२	सबै Cluster हरूको नियमित बैठक सञ्चालन गर्ने।	जिल्ला विपद् व्यवस्थापन समिति		निरन्तर
प्रतिकार्य कार्ययोजना				
१	स्थानीय तह, प्रदेश सरकार र केन्द्र सरकारसँग सहकार्य गरी पुनर्लाभका कार्य गर्ने।	जिल्ला प्रशासन कार्यालय	स्थानीय तह, भवन तथा शहरी विकास डिभिजन कार्यालय	तुरुन्तै






५ क्षेत्रगत अगुवा तथा समिति संरचना

क्र. सं.	क्षेत्र	क्षेत्रगत अगुवा	सम्पर्क व्यक्ति	सम्पर्क नं.	
				रजि. नं.	कार्यालय
१	समन्वय, खोज तथा उद्धार	जिल्ला प्रशासन कार्यालय	प्रमुख जिल्ला अधिकारी	९८५१२७७७७७	०१०५४०१३१
२	खाद्य तथा कृषि	कृषि ज्ञान केन्द्र नुवाकोट	कार्यालय प्रमुख	९८५११५०१२८	
३	आपतकालीन आश्रय स्थल तथा गैर खाद्य सामग्री	सघन शहरी भवन निर्माण आयोजना धादिङ	आयोजना प्रमुख	९८५११३८९०७	०१०५२१२२६
४	आपतकालीन स्वास्थ्य तथा पोषण	स्वास्थ्य कार्यालय	कार्यालय प्रमुख	९८५५०६८८५८	०१०५४०१८८
५	आपतकालीन शिक्षा	शिक्षा विकास तथा समन्वय इकाई	इकाई प्रमुख	९८४६३५६६९०	०१०५४०१५७
६	आपतकालीन संरक्षण बन्दोबस्ती तत्कालीन पुनर्लाभ	जिल्ला प्रशासन कार्यालय	प्रमुख जिल्ला अधिकारी	९८५१२७७७७७	५४०१३१, ५४००१९
७	खानेपानी स्वास्थ्य सरसफाई	खानेपानी तथा सरसफाई डिभिजन कार्यालय, धादिङ	डिभिजन प्रमुख	९८५१२५४५२७	
८	तत्कालीन पुनर्लाभ	जिल्ला समन्वय समिति गोसाईकुण्ड गा.पा. आमाछोदिङमो गा.पा. कालिका गा.पा. उत्तरगया गा.पा. नौकुण्ड गा.पा.	जिल्ला समन्वय अधिकारी दुतेन्द्र चाम्लिङ अमर बहादुर जि.सी. कृष्ण बहादुर के.सी.कुँवर दिपक प्रसाद अधिकारी नविन गिरी	९८५८७५०७५७ ९८४१९३५३९६ ९८४०८०५३०१ ९८५११८५०९६ ९८५१२५४७९० ९८४१११५१००	५४०२५२

६ स्थानीय तहहरूमा रहेको विपद् सम्पर्क व्यक्तिहरूको विवरण

गाउँपालिका	पद	नाम घर	सम्पर्क नं.	इमेल
आमाछोदिङमो	प्रमुख प्रशासकीय अधिकृत	अमर बहादुर जि.सी.	९८४०८०५३०१	aamachhodingmo@gmail.com
उत्तरगया	प्रमुख प्रशासकीय अधिकृत	दिपक प्रसाद अधिकारी	९८५१२५४७९०	uttargayarm@gmail.com
कालिका	प्रमुख प्रशासकीय अधिकृत	कृष्ण बहादुर के.सी.कुँवर	९८५११८५०९६	kalikagaupalika@gmail.com
गोसाईकुण्ड	प्रमुख प्रशासकीय अधिकृत	दुतेन्द्र चाम्लिङ	९८४१९३५३९६	gosaikundapalika@gmail.com
नौकुण्ड	प्रमुख प्रशासकीय अधिकृत	नविन गिरी	९८४१११५१००	naukundagaunpalika@gmail.com

अनुसूची - १

तत्कालीन राष्ट्रिय पुनर्निर्माण प्राधिकरणको भूप्रकोप प्रतिवेदनका आधारमा तयार गरिएको जोखिमको अवस्था

क्र.सं.	साविक गाविस	वस्ती	प्रकोप - एच	संभाव्यता - पी	जोखिम मूल्य - आर	नाजुकता - भी	जोखिम स्कोर	सर्वे समूहको टिप्पणी
१	भोर्ले	वास भड्याड	२	५	४	४	१६०	जोखिमको प्रकार २ - ४ वटा घरहरू प्रभावित छन्। जोखिम स्केल उल्लेख गरिएको छैन।
	भोर्ले	कराङ्गे	३	५	३	३	१३५	जोखिमको प्रकार २ - उच्च जोखिमको अवस्था। ५ वटा घरहरू प्रभावित छन्।
	भोर्ले	खाल्चेत	४	५	२	४	१६०	जोखिमको प्रकार २ - उच्च जोखिमको अवस्था। हाल कुनै पनि घरहरू प्रभावित छैनन्।
	भोर्ले	तल्लो रुस्पानी	२	५	३	३	९०	जोखिमको प्रकार २ - मध्यम तहको जोखिमको अवस्था। २ वटा घरहरू प्रभावित छन्।
	भोर्ले	घट्टे पाखा	५	५	३	५	३७५	जोखिमको प्रकार ३ - उच्च जोखिमको अवस्था। २ वटा घरहरू प्रभावित छन्।
२	धैबुङ	ढकाल डाँडा	४	५	४	३	२४०	जोखिमको प्रकार २ - मध्यमस्तरको जोखिम। ९ वटा घरहरू प्रभावित छन्।
	धैबुङ	चिन्ना पानी	५	५	१	३	७५	जोखिमको प्रकार २ - मध्यमस्तरको जोखिम। गाउँबाट अलि टाढा ठूलो पहिरो।
	धैबुङ	प्राङ्से	४	५	५	५	५००	जोखिमको प्रकार ३ - जोखिम स्केल उल्लेख गरिएको छैन। ५१ वटा घरहरू प्रभावित छन्।
	धैबुङ	कदम घारी	३	५	५	३	२२५	जोखिमको प्रकार ३ - मध्यम स्तरको जोखिम। ५ वटा घरहरू प्रभावित छन्।
	धैबुङ भोर्ले	र उपल्लो रुसेपानी	३	५	२	३	९०	जोखिमको प्रकार २ - जोखिम स्केल उल्लेख गरिएको छैन। कुनै पनि घरहरू प्रभावित छैनन्।



नेपाल सरकार

गृह मन्त्रालय

जिल्ला प्रशासन कार्यालय
रसुवा

क्र.सं.	साविक गाविस	बस्ती	प्रकोप - एच	संभाव्यता - पी	जोखिम मूल्य - आर	नाजुकता - भी	जोखिम स्कोर	सर्वे समूहको टिप्पणी
३	धुन्चे	भिमली	२	३	३	२	३६	जोखिमको प्रकार २ - न्यून जोखिम। ४-५ वटा घरहरू प्रभावित छन्।
	धुन्चे	गुम्चेत	४	५	३	५	३००	जोखिमको प्रकार ३ - उल्लेखनीय प्रकोप, उच्च जोखिम।
	धुन्चे	धुम्ति टोल/रुद्रगंगा	४	५	३	५	३००	जोखिमको प्रकार ३
४	वृद्धिम	वृद्धिम	३	५	५	५	३७५	जोखिमको प्रकार २ - जोखिम स्केल उल्लेख गरिएको छैन। २० वटा घरहरू प्रभावित छन्।
	वृद्धिम	पुरानो स्याफ्रु वेसी	३	४	५	५	३००	जोखिमको प्रकार २ - जोखिम स्केल उल्लेख गरिएको छैन। २२ वटा घरहरू प्रभावित छन्।
	वृद्धिम	वानगल	२	५	१	३	३०	जोखिमको प्रकार २ - जोखिम स्केल उल्लेख गरिएको छैन। कृषियोग्य जमिनमात्र प्रभावित छ।
५	हाकु	मैलुड	३	४	५	३	१८०	जोखिमको प्रकार २ - मध्यमस्तरको जोखिम। १३ वटा घरहरू प्रभावित छन्।
	हाकु	गोगने	४	५	५	५	५००	जोखिमको प्रकार ३ - सबै टिप्पणी खानी तथा भूगर्भ विभागको प्रतिवेदनबाट उल्लेख गरिएको छ।
	हाकु	हाकु वेसी	३	४	४	५	२४०	जोखिमको प्रकार ३ खानी तथा भूगर्भ विभागको प्रतिवेदनबाट उल्लेख गरिएको छ।
	हाकु	सानो हाकु						जोखिमको प्रकार ३ - स्कोर पहिचान गर्न अपर्याप्त सूचना भएको। उच्चस्तरको जोखिम हुनसक्ने।
	हाकु	लुम्बा डाँडा	२	५	३	३	९०	जोखिमको प्रकार ३ - ३ वटा घरहरू प्रभावित। मध्यमस्तरको जोखिम।




नेपाल सरकार

सुदूर पश्चिमाञ्चल
त्रिभुवा प्रशासन कार्यालय
रमुवा

क्र.सं.	साविक गाविस	वस्ती	प्रकोप - एच	संभाव्यता - पी	जोखिम मूल्य - आर	नाजुकता - भी	जोखिम स्कोर	सर्वे समूहको टिप्पणी
	हाकु	ठूलो हाकु	४	५	५	५	५००	जोखिमको प्रकार ३ - उल्लेखनीय प्रकोप, उच्च जोखिम।
	हाकु	तिरु	५	५	५	३	३७५	जोखिमको प्रकार ३ - मध्यमस्तरको जोखिम। ८० घरधुरी प्रभावित।
६	लहरेपौवा	ढुङ्गे	३	५	१	३	४५	जोखिमको प्रकार ३ - मध्यमस्तरको जोखिम। घरधुरी प्रभावित छैनन्।
	लहरेपौवा	विमिरे	२	५	१	३	३०	जोखिमको प्रकार २ - मध्यमस्तरको जोखिम। घरधुरी प्रभावित छैनन्।
	लहरेपौवा	पहिरे बेसी	३	५	५	५	३७५	जोखिमको प्रकार ३ - २०७४ को बर्षामा जमिन बगेको, लच्केको।
७	राम्चे	पालेप	३	४	४	३	१४४	जोखिमको प्रकार २ - मध्यमस्तरको जोखिम। ६-७ घरधुरी प्रत्यक्ष प्रभावित।
	राम्चे	गुम्चेत	४	५	५	५	५००	जोखिमको प्रकार ३ - उच्च जोखिम, उच्च प्रकोप।
८	सरमथली	चिलाउने गाउँ	२	५	३	३	९०	जोखिमको प्रकार २ - मध्यमस्तरको जोखिम। ३ वटा घरधुरी प्रभावित।
	सरमथली	लामराड	४	५	४	४	३२०	जोखिमको प्रकार ३ - नाजुकपना उल्लेख गरिएको।
	सरमथली	फामचेत	३	४	४	५	२४०	जोखिमको प्रकार ३ - नाजुकपना उल्लेख गरिएको।
९	स्याफु	स्याफु बेसी	३	५	४	५	३००	जोखिमको प्रकार २ - १० घरधुरी र अन्य पूर्वाधार नाजुक अवस्थामा। जोखिम स्केल उल्लेख गरिएको छैन।
१०	ठूलोगाउँ	सालिम भित्ता	२	५	३	३	९०	जोखिमको प्रकार २ - मध्यमस्तरको जोखिम। ४ वटा घरधुरी प्रभावित।
	ठूलोगाउँ	उपल्लो सिम्ले	३	५	५	४	३००	जोखिमको प्रकार ३ - उच्चस्तरको जोखिम। १९ घरधुरी प्रभावित।

क्र.सं.	साविक गाविस	वस्ती	प्रकोप - एच	संभाव्यता - पी	जोखिम मूल्य - आर	नाजुकता - भी	जोखिम स्कोर	सर्वे समूहको टिप्पणी
	ठूलोगाउँ	सिम्ले					०	जोखिमको प्रकार ३ - स्कोर पहिचान गर्न अपर्याप्त सूचना भएको। उच्च तहको जोखिम हुनसक्ने।
	ठूलोगाउँ	ल्यूड	४	५	४	५	४००	जोखिमको प्रकार ३ - नाजुकपना उल्लेख गरिएको।
	ठूलोगाउँ	पहिरा गाउँ					०	जोखिमको प्रकार २ - स्कोर पहिचान गर्न अपर्याप्त सूचना भएको।
	ठूलोगाउँ	भूमेस्थान					०	जोखिमको प्रकार २ - स्कोर पहिचान गर्न अपर्याप्त सूचना भएको।
	ठूलोगाउँ	चिप्लेटी	३	५	५	५	३७५	जोखिमको प्रकार ३
	धुमन	भेन्दो	४	५	२	३	१२०	जोखिमको प्रकार २ - पूर्वाधारमात्रै प्रभावित भएको। जोखिम स्केल उल्लेख गरिएको छैन।
११	धुमन	तर्सा	४	४	३	५	२४०	जोखिमको प्रकार ३ - ५ वटा घरहरू प्रभावित। जोखिम स्केल उल्लेख गरिएको छैन।
	धुमन	देस्या गाउँ	४	५	३	३	१८०	जोखिमको प्रकार ३ - ५ वटा घरहरू प्रभावित। जोखिम स्केल उल्लेख गरिएको छैन।
	टिमुरे	रसुवागढी	४	५	३	५	३००	जोखिमको प्रकार २ - ३ वटा घरहरू प्रभावित। जोखिम स्केल उल्लेख गरिएको छैन।
१२	टिमुरे	घट्टे खोला	३	५	५	५	३७५	जोखिमको प्रकार २ - ३० वटा घरहरू प्रभावित जोखिम स्केल उल्लेख गरिएको छैन।
	यासाँ	बच्चा	३	५	३	३	१३५	जोखिमको प्रकार २ - ३-४ घरहरू प्रभावित। मध्यमस्तरको जोखिम।
१३	यासाँ	दोक्लाड	४	५	५	३	३००	जोखिमको प्रकार ३ - १२ घरहरू प्रभावित। मध्यमस्तरको जोखिम।
	यासाँ	थाङ्गोर	३	४	३	३	१०८	जोखिमको प्रकार ३ - ४ घरहरू प्रभावित। मध्यमस्तरको जोखिम



क्र.सं.	साविक गाविस	वस्ती	प्रकोप - एच	संभाव्यता - पी	जोखिम मूल्य - आर	नाजुकता - भी	जोखिम स्कोर	सर्वे समूहको टिप्पणी
	यासा	घोर्मु	४	४	५	५	४००	जोखिमको प्रकार २ - उच्च प्रकोप, उच्च जोखिम।
	यासा	साङ्खुल	४	५	५	५	५००	जोखिमको प्रकार ३ - थप स्थालगत भ्रमणको जरुरी छ। प्रकोपको सम्भाव्यता न्यून छ। पी २ र स्कोर २०० छ। पुनः अनुगमन गर्न सिफारिश गरीन्छ।
१४	डाँडा गाउँ	खड्कु					०	जोखिमको प्रकार २ - स्कोर पहिचान गर्न अपर्याप्त सूचना भएको
	डाँडा गाउँ	चिप्लेटी	३	५	५	५	३७५	जोखिमको प्रकार ३
	डाँडा गाउँ	सल्लेटार	४	५	५	५	५००	जोखिमको प्रकार ३
	डाँडा गाउँ	सिरचेत					०	जोखिमको प्रकार २ - स्कोर पहिचान गर्न अपर्याप्त सूचना भएको। उच्च जोखिम ठानिएको।
	डाँडा गाउँ	कटुञ्जे					०	जोखिमको प्रकार २ - स्कोर पहिचान गर्न अपर्याप्त सूचना भएको।
	डाँडा गाउँ	मैलुङ	४	५	५	५	५००	जोखिमको प्रकार ३ - उच्च जोखिम, उच्च प्रकोप।
१५	चिलिमे	पाजुङ केराबारी	४	५	५	५	५००	जोखिमको प्रकार ३
१६	कालिका - धुन्चे राजमार्ग	ग्राड					०	जोखिमको प्रकार ३ - स्कोर पहिचान गर्न अपर्याप्त सूचना भएको। उच्च जोखिम ठानिएको।
	कालिका - धुन्चे राजमार्ग	राम्चे					०	जोखिमको प्रकार ३ - स्कोर पहिचान गर्न अपर्याप्त सूचना भएको। उच्च जोखिम ठानिएको।
	कालिका - धुन्चे राजमार्ग	ठाडे					०	जोखिमको प्रकार ३ - स्कोर पहिचान गर्न अपर्याप्त सूचना भएको। उच्च जोखिम ठानिएको।
१७	लाडटाड	लाडटाडगाउँ	४	४	५	५	४००	जोखिमको प्रकार ३ - खानी तथा भूगर्भ विभागको प्रतिवेदनमा स्कोर

Handwritten signature and initials

क्र.सं.	साविक गाविस	वस्ती	प्रकोप - एच	संभाव्यता - पी	जोखिम मूल्य - आर	नाजुकता - भी	जोखिम स्कोर	सर्वे समूहको टिप्पणी
								पहिचान गर्न अपर्याप्त सूचना देखिन्छ। उच्च जोखिम क्षेत्र।
	लाडटाड	घोडा तवेला	४	४	५	५	४००	जोखिमको प्रकार ३ - खानी तथा भूगर्भ विभागको प्रतिवेदनमा स्कोर पहिचान गर्न अपर्याप्त सूचना देखिन्छ। उच्च जोखिम क्षेत्र।
	लाडटाड	थाडसेप	४	४	५	५	४००	जोखिमको प्रकार ३ - खानी तथा भूगर्भ विभागको प्रतिवेदनमा स्कोर पहिचान गर्न अपर्याप्त सूचना देखिन्छ। उच्च जोखिम क्षेत्र।
	लाडटाड	राम्चे	४	४	५	५	४००	जोखिमको प्रकार ३ - खानी तथा भूगर्भ विभागको प्रतिवेदनमा स्कोर पहिचान गर्न अपर्याप्त सूचना देखिन्छ। उच्च जोखिम क्षेत्र।

He

Handwritten signature



अनुसूची-२

संघीय मामिला तथा सामान्य प्रशासन मन्त्रालयबाट भएको सर्वेक्षण २०७४

क्र.सं.	गाउँपालिका	स्थान	जोखिम			कैफियत
			उच्च	मध्यम	न्यून	
१	गोसाइकुण्ड	राम्चे		✓		भिरालो स्थानमा वस्ती भएको कारण वस्तीमा माथिबाट ढुंगा खस्न सक्ने
		घोडातवेला		✓		भिरालो स्थानमा वस्ती भएको कारण वस्तीमा माथिबाट ढुंगा खस्न सक्ने
		थाइसेप		✓		भिरालो स्थानमा वस्ती भएको कारण वस्तीमा माथिबाट ढुंगा खस्न सक्ने
		लामटाइ	✓			हिमपहिरोको जोखिम
		स्याप्रवेशी			✓	
२	आमाछोदिङ्मो	हाकुवेशी		✓		विशुली खोला नजिकको वस्ती खोचमा रहेको,खुकुलो माटो रहेकोसाथै माथिबाट ढुंगाहरू खस्न सक्ने
		सानोहाकु		✓		भिरालो स्थानमा वस्ती भएको कारण वस्तीमा माथिबाट ढुंगा खस्न सक्ने
		ठूलो हाकु		✓		वस्ती सुरक्षित भएभनि वस्ती सम्म पुग्ने बाटो असुरक्षित रहेको
३	उत्तरगया	गोगने	✓			वस्ती नजिकै,तल पहिरो गएकोले वर्षात समयमा वस्तीमा पहिरो जानसक्ने
		खाल्चेत		✓		वस्ती सुरक्षित भएभनि वस्ती सम्म पुग्ने बाटो असुरक्षित रहेको
		लयुङ	✓			खोला नजिकै वस्ती रहेको
		पेरेगाँउ		✓		जमिन चिरा परेको,ठूलो ठूलो ढुंगा अव्यवस्थित रूपमा रहेको
		सिम्ले		✓		भिरालो स्थानमा वस्ती भएको कारण वस्तीमा माथिबाट ढुंगा खस्न सक्ने
		भुमेस्थान			✓	भिरालो स्थानमा वस्ती भएको कारण वस्तीमा माथिबाट ढुंगा खस्न सक्ने
		कटुन्जे			✓	भिरालो स्थानमा वस्ती भएको कारण वस्तीमा माथिबाट ढुंगा खस्न सक्ने
		खड्कु			✓	भिरालो स्थानमा वस्ती भएको कारण वस्तीमा माथिबाट ढुंगा खस्न सक्ने
		चिप्लेटी	✓			जमिन चिरा परेको,ठूलो ठूलो ढुंगा अव्यवस्थित रूपमा रहेको
		सिरुचेत	✓			जमिन चिरा परेको,ठूलो ठूलो ढुंगा अव्यवस्थित रूपमा रहेको



अनुसूची- ३

सुरक्षा निकायको सम्पर्क विवरण

नेपाली सेना:

सि.न.	यूनिटको नाम	दर्जा	नामथर	सम्पर्क नम्बर	कार्यालयको नम्बर
१	श्री विष्णुदल गण, ब्रावल ब्यारेक	प्रमुख सेनानी	विक्रम थापा	९८५११३२५०३	९८५११३२५०३
२	सुरक्षा पोष्ट टिमुरे	सह-सेनानी	धन नारायण श्रेष्ठ	९८५१०१८१९३	९८५६९६३९६१
३	सुरक्षा पोष्ट स्याफ्रुवेशी	सह-सेनानी	बद्री खत्री	९८५१९३९६७२	९८५६९६४०३७
४	सुरक्षा पोष्ट तातोपानी	उप-सेनानी	नेत्रलाल श्रेष्ठ	९८५१३४२४३८	९८५६९६४०२५
५	सुरक्षा पोष्ट कालिकास्थान	उप-सेनानी	किरण पोखरेल	९८५११४२२०३	९८५६९६३९९७
६	सुरक्षा पोष्ट ठूलोस्याफ्रु	जमदार	हर्क ब.थापा मगर	९८४२१८४७१५	९८५६९६३९६७
७	सुरक्षा पोष्ट मानचेत	जमदार	खेमराज कडेल	९८४५६१२४२२	९८५६९६४०६४
८	सुरक्षा पोष्ट थम्बुचेत	जमदार	बुद्धिमान माझी	९८४३१८५१४८	९८५६९६४०१४
९	सुरक्षा पोष्ट मैलुङ	जमदार	हस्त ब.थापा मगर	९८६३०३८६६७	९८५६९६४००२
१०	सुरक्षा पोष्ट चन्दनवारी	जमदार	राजाराम प्याकुरेल	९८६२७७४१६३	९८५६९६४०६०
११	सुरक्षा पोष्ट लाडटाड	जमदार	केशर विशुन्के	९८६९५९३५२२	९८५६९६२८४७

नेपाल प्रहरी:


सि. नं.	कार्यालय	दर्जा	नाम, थर	सम्पर्क	
				कार्यालय	व्यक्तिगत
१.	जिल्ला प्रहरी कार्यालय, धुन्चे	प्रहरी नायब उपरीक्षक	सुवास बुढाथोकी	९८५१२७५५५५	९८५१२८१२७२
		प्रहरी निरीक्षक	झलक शर्मा	९८५१२५४९६०	९८५१२९४९१२
२.	ई.प्र.का. टिमुरे	प्रहरी निरीक्षक	गम्भिरजंग थापा	९८५१२९७००८	९८५१२८५५७१
३.	ई.प्र.का.कालिकस्थान	प्रहरी निरीक्षक	राजिव बस्नेत	९८५१२५४९६१	९८५१२९००८८
४.	जि.ट्रा.प्र.का., धुन्चे	प्रहरी सहायक निरीक्षक	प्रकाश पाण्डे	९८५१२८२६६८	९८५४०५२०७६
५.	प्रहरी चौकी रसुवागढी	प्र.वरिष्ठ नायब निरीक्षक	रामचन्द्र भण्डारी	९८५१२३७२४८	९८५१२८२८७१
६.	प्रहरी चौकी धुमन	प्रहरी सहायक निरीक्षक	रामविद्या साह	९८५१२३७२४९	९८६३३८०२२२
७.	प्रहरी चौकी थाम्बुचेत	प्रहरी नायब निरीक्षक	प्रमोद तामाङ	९८५१२३७२५३	९८५४२३२८२१
८.	प्रहरी चौकी स्याफ्रुवेशी	प्रहरी नायब निरीक्षक	सन्त बहादुर बरामु	९८५१२३७२५४	९८५६७०८६६९
९.	प्रहरी चौकी हाकु	प्रहरी सहायक निरीक्षक	विष्णु बहादुर तामाङ	९८५१२३७२५७	९८६०४८०३८२
१०.	प्रहरी चौकी डाँडागाउँ	प्रहरी सहायक निरीक्षक	खुलराज डकाल	९८५१२३७२५९	९८५१५४८८०१
११.	प्रहरी चौकी पारच्याङ	प्रहरी सहायक निरीक्षक	दिपक थापा	९८५१२३७२५८	९८५४०९२७३४
१२.	प्रहरी चौकी बेन्नावती	प्र.वरिष्ठ नायब निरीक्षक	काशीराम बुढा	९८५१२३७२६३	९८५१०७३२१९
१३.	प्रहरी चौकी लाडटाड	प्रहरी सहायक निरीक्षक	कुन्दन कुमार सिंह	९८५१२७६०९७	९८४२२३७६२२
१४.	प्रहरी चौकी गोलजुङवेशी	प्रहरी सहायक निरीक्षक	रामजी तामाङ	९८५१३१०४३५	९८५७७४२३०३
१५.	अस्थायी प्रहरी पोष्ट मैलुङ	प्रहरी सहायक निरीक्षक	ज्ञान बहादुर थापा	९८५१२७६०९८	९८५१५४५६२९
१६.	अस्थायी प्रहरी पोष्ट ग्राङ	प्रहरी सहायक निरीक्षक	रामएकवाल प्रसाद यादव	९८५१२३७२६९	९८५२६००७८
१७.	अस्थायी प्रहरी पोष्ट धुन्चे	प्रहरी सहायक निरीक्षक	पष्ट प्रसाद खकुरेल	९८५१२३७२६७	९८५१२८५७७३

सशस्त्र प्रहरी बल नेपाल

क्र.सं.	युनिटको नाम	दर्जा	कमाण्डरको नाम, थर	सम्पर्क नम्बर
१	सशस्त्र प्रहरी बल नेपाल गुल्म हेक्वा रसुवा नं २० गुल्म हे.क्वा.	सशस्त्र प्रहरी नायब उपरीक्षक	सुमन थापा	९८५१२७२२३७
२	सशस्त्र प्रहरी बल नेपाल, BOP टिमुरे	सशस्त्र प्रहरी निरीक्षक	रघुनाथ ढकाल	९८५१२७२२२५
३	माथिल्लो त्रिशूली १ जलविद्युत आयोजना (२१६ मे.वा.) अस्थायी सुरक्षा वेश, मैलुङ	सशस्त्र प्रहरी नायब निरीक्षक	मोहवीर नगाल	९८४८९६४४२७

जिल्ला विपद् व्यवस्थापन समिति (DDMC) रसुवाका पदाधिकारी:

क्र.सं.	नाम, थर	दर्जा	कार्यालय	समितिको पद
१	श्री प्रकाशचन्द्र अधिकारी	प्रमुख जिल्ला अधिकारी	जिल्ला प्रशासन कार्यालय	अध्यक्ष
२	श्री विजय लामा	उप-प्रमुख	जिल्ला समन्वय समिति	सदस्य
३	श्री बुचुङ तामाङ	अध्यक्ष	आमाछोदिङ्मो गाउँपालिका	सदस्य
४	श्री माधव प्रसाद अर्याल	अध्यक्ष	उत्तरगया गाउँपालिका	सदस्य
५	श्री हरिकृष्ण देवकोटा	अध्यक्ष	कालिका गाउँपालिका	सदस्य
६	श्री कैसाङ नुर्पु तामाङ	अध्यक्ष	गोसाईकुण्ड गाउँपालिका	सदस्य
७	श्री नुर्वु साङ्बो घले	अध्यक्ष	नौकुण्ड गाउँपालिका	सदस्य
८	श्री विक्रम थापा	प्रमुख सेनानी	श्री बिष्णुदल गण, ब्राबल ब्यारेक	सदस्य
९	श्री सुवास बुढाथोकी	प्रहरी नायब उपरीक्षक	जिल्ला प्रहरी कार्यालय	सदस्य
१०	श्री पंकज चन्द	सशस्त्र प्रहरी नायब उपरीक्षक	सशस्त्र प्रहरी बल, नेपाल नं. २० गुल्म हे.क्वा.	सदस्य
११	श्री मोहन प्रसाद आचार्य	प्रमुख अनुसन्धान अधिकृत	राष्ट्रिय अनुसन्धान जिल्ला कार्यालय	सदस्य
१२	डा.अमित कुमार शाह	मेडिकल सुपरिटेन्डेन्ट	रसुवा अस्पताल	सदस्य
१३	श्री भीमसागर गुराँगाई	कार्यालय प्रमुख	स्वास्थ्य कार्यालय	सदस्य
१४	ई.गोविन्द प्रसाद भुर्तेल	सब-डिभिजन प्रमुख	जलस्रोत तथा सिंचाई विकास सब-डिभिजन कार्यालय	सदस्य
१५		प्रमुख/प्रतिनिधि	राष्ट्रिय मान्यताप्राप्त राजनैतिक दलहरू	सदस्य
१६	श्री बाबुलाल तामाङ	अध्यक्ष	नेपाल रेडक्रस सोसाईटी, जिल्ला शाखा	सदस्य
१७	श्री केशव पौडेल	अध्यक्ष	नेपाल पत्रकार महासंघ, जिल्ला शाखा रसुवा	सदस्य
१८	श्री हेमनाथ खतिवडा	अध्यक्ष	गैर सरकारी महासंघ	सदस्य
१९	श्री सुप्साङ तामाङ	अध्यक्ष	उद्योग वाणिज्य संघ रसुवा	सदस्य
२०	श्री संजिव अमात्य	अध्यक्ष	रसुवा चेम्बर अफ कर्मा	सदस्य
२१	श्री लोकेन्द्र बहादुर ज्ञवाली	सहायक प्रमुख जिल्ला अधिकारी	जिल्ला प्रशासन कार्यालय रसुवा	सदस्य-सचिव



अनुसूची - ४

■ Rapid Response Team-RRT RASUWA(District Level)

क्र.सं.	नाम,थर	दर्जा	कार्यालय	सम्पर्क नम्बर
१	श्री भीमसागर गुराँगाई	कार्यालय प्रमुख	स्वास्थ्य कार्यालय	९८४१६०१२१३
२	डा.दीक्षान्त सिटौला	डाक्टर	रसुवा अस्पताल	९८६१०५६६०१
३	श्री सुमिता पाण्डे	नर्सिङ प्रमुख	रसुवा अस्पताल	९८४५९५४५६७
४	श्री सरोज रोक्का	ल्याब प्रमुख	रसुवा अस्पताल	९८५१०८८२७७
५	श्री उषा काफ्ले	ल्याब टेक्निसियन	स्वास्थ्य कार्यालय	९८४१८७५५७७
६	श्री निमा लामा	प्रमुख, स्वास्थ्य शाखा	आमाछोदिङ्मो गाउँपालिका	९८६०२२३८३२
७	श्री रविन्द्र ठकुरी	प्रमुख, स्वास्थ्य शाखा	उत्तरगया गाउँपालिका	९८४१५३९७९०
८	श्री नवराज न्यौपाने	प्रमुख, स्वास्थ्य शाखा	कालिका गाउँपालिका	९७४१०८६५७०
९	श्री बिमल घिमिरे	प्रमुख, स्वास्थ्य शाखा	गोसाईकुण्ड गाउँपालिका	९८४९०९३२९५
१०	श्री अण प्रसाद पौडेल	प्रमुख, स्वास्थ्य शाखा	नौकुण्ड गाउँपालिका	९८४१४१८०२९

■ Rapid Response Team-RRT Focal Person (Local Level)

क्र.सं.	नाम,थर	पद	गाउँपालिका	सम्पर्क नम्बर
१	श्री निमा लामा	प्रमुख, स्वास्थ्य शाखा	आमाछोदिङ्मो	९८६०२२३८३२
२	श्री रविन्द्र ठकुरी	प्रमुख, स्वास्थ्य शाखा	उत्तरगया	९८४१५३९७९०
३	श्री नवराज न्यौपाने	प्रमुख, स्वास्थ्य शाखा	कालिका	९७४१०८६५७०
४	श्री बिमल घिमिरे	प्रमुख, स्वास्थ्य शाखा	गोसाईकुण्ड	९८४९०९३२९५
५	श्री अण प्रसाद पौडेल	प्रमुख, स्वास्थ्य शाखा	नौकुण्ड	९८४१४१८०२९

(Handwritten signature)

(Handwritten signature)





नेपाल सरकार
गृह मन्त्रालय
संरचना प्रशासन कार्यालय
रसुवा

अनुसूची ५

रसुवा जिल्लाको जनप्रतिनिधीहरूको नामावली तथा सम्पर्क नं

क. प्रतिनिधि सभा तथा प्रदेश सभामा रसुवा जिल्लाबाट प्रतिनिधित्व गर्ने माननीय सांसदज्यूहरूको सम्पर्कविवरण

क्र.सं.	पद	नाम	राजनैतिक दल	मोबाईल नंबर
१	सदस्य प्रतिनिधि सभा	मा.ई.मोहन आचार्य	नेपाली कांग्रेस	९८५१२४३२१९
२	सदस्य प्रतिनिधि सभा	मा.प्रभात तामाङ	नेपाली कांग्रेस	९८५१०६१६३३
३	सदस्य प्रदेश सभा	मा.ईन्द्र गोतामे	ने.क.पा.(मा.के.)	९८५११५९१९९

ख. जिल्ला समन्वय समिति रसुवाका पदाधिकारीहरूको विवरण

क्र.सं.	पद	नाम थर	सम्पर्क
१	प्रमुख	श्री अशोक कुमार घिमिरे	९८५१५४९७४२
२	उप प्रमुख	श्री विजय लामा	९८६३८०१६८०
३	सदस्य	श्री खिल बहादुर न्यौपाने	९८४१०८३२४६
४	सदस्य	श्री कामी छिरिङ तमाङ	९८४२४६०८४०
५	सदस्य	श्री खुवा प्रसाद पौडेल	९८४१५५०४७०
६	सदस्य	श्री पार्वती विश्वकर्मा	९८०३४०९१०९
७	सदस्य	श्री सविता गुरुङ	९८६९३५४८३५
८	सदस्य	श्री देशी रानी तामाङ	९७४४२४९८११
९	सदस्य	श्री कारतोक लामा	९८४९८८१६७३
१०	सदस्य-सचिव	श्री गणेश गैरे	९८५८७५०७५७

ग. गाउँपालिकाका जनप्रतिनिधिहरू

स्थानीय तहका जनप्रतिनिधि र कर्मचारीहरूको विवरण						
क्र.सं.	दर्जा	नाम,थर	सम्पर्क नं.	दर्जा	नाम थर	सम्पर्क नं.
आमाछोदिङमो गाउँपालिका						
१	अध्यक्ष	बुचुङ तामाङ	९८४१८९३१७८	प्रमुख प्रशासकीय अधिकृत	अमर बहादुर जि.सी.	९८४०८०५३०१
२	उपाध्यक्ष	चण्डिका तामाङ	९८४१००८३०३	सूचना अधिकारी	प्रेम बहादुर घले	९८५१२७९२३५
३	१ नं. वडा अध्यक्ष	साङ लामा तामाङ	९८६०२३५६२८	वडा सचिव	सानु बहादुर तामाङ	९८४१९०३७०४
४	२ नं. वडा अध्यक्ष	लाक्पा कामी तामाङ	९८४९५६२८१६	वडा सचिव	छेवाङ दोर्जे तामाङ	९८६३१९५२८३
५	३ नं. वडा अध्यक्ष	सुरेन्द्र तामाङ	९८६७६७७२०५	वडा सचिव	राजेश तामाङ	९८६६३९८९६६
६	४ नं. वडा	धर्म तामाङ	९८५११६६६०३	वडा सचिव	प्रेम बहादुर	९८४९८२२३७१

	अध्यक्ष				घले	
७	५ नं. वडा अध्यक्ष	दावा गोम्बो तामाङ	९८४१६५७५७६	वडा सचिव	छेवाङ तामाङ	९८५१२७४९५४
उत्तरगया गाउँपालिका						
१	अध्यक्ष	माधव प्रसाद अर्याल	९८५१०५९५५५	प्रमुख प्रशासकीय अधिकृत	नेत्रमणी न्यौपाने	९८५१२५४७९०
२	उपाध्यक्ष	चमेली गुरुङ	९८५११४३१९६	सूचना अधिकारी	बलदेव न्यौपाने	९८६३१९५१२७
३	१ नं. वडा अध्यक्ष	मार सिङ तामाङ	९८६१२८३४६१	वडा सचिव	किरण खतिवडा	९८४९६९८०६०
४	२ नं. वडा अध्यक्ष	टुकु प्रसाद सुवेदी	९८५११७४०५६	वडा सचिव	आशाकाजी गुरुङ	९८५१२०४१३०
५	३ नं. वडा अध्यक्ष	लाल बहादुर तामाङ लामा	९८४३७१८९००	वडा सचिव	आशाकाजी गुरुङ	९८५१२०४१३०
६	४ नं. वडा अध्यक्ष	अमर बहादुर बुलुन	९८४३३६५८०३	वडा सचिव	इन्द्र प्रसाद आचार्य	९८४१९२३२३०
७	५ नं. वडा अध्यक्ष	यम नाथ आचार्य	९८५१२२०८२८	वडा सचिव	रामहरि आचार्य	९८५११६१८२०
कालिका गाउँपालिका						
१	अध्यक्ष	हरिकृष्ण देवकोटा	९८५१०३१३९४	प्रमुख प्रशासकीय अधिकृत	शितल बहादुर रावल	९८४११६२५८२
२	उपाध्यक्ष	मिरा तामाङ	९८४१०८४४६६	सूचना अधिकारी	लीलानाथ नेपाल	९८६००५६३८४
३	१ नं. वडा अध्यक्ष	दावा तामाङ	९८५१३१३१९३	वडा सचिव	राम प्रसाद ढकाल	९८४३२८७२४७
४	२ नं. वडा अध्यक्ष	उमेश बहादुर न्यौपाने	९८५१३१५१३०	वडा सचिव	गोविन्द प्रसाद आचार्य	९८४१७२००८४
५	३ नं. वडा अध्यक्ष	फणिन्द्र प्रसाद न्यौपाने	९८४१२१३७२७	वडा सचिव	ठाकुर प्रसाद अधिकारी	९८५११६२९८०
६	४ नं. वडा अध्यक्ष	खेसम तामाङ	९८५१०७६८६२	वडा सचिव	माधव प्रसाद देवकोटा	९८४१८८९४६६
७	५ नं. वडा अध्यक्ष	सन्दिप पौडेल	९८६११६०२९९	वडा सचिव	मिननाथ पौडेल	९८४१८९३३७४
गोसाईकुण्ड गाउँपालिका						
१	अध्यक्ष	कैसाङ नुर्पु तामाङ	९८५११११८२९	प्रमुख प्रशासकीय अधिकृत	दुतेन्द्र चाम्लिङ	९८४१९३५३९६
२	उपाध्यक्ष	प्रतिमा तामाङ	९८४३९१२१३८	सूचना अधिकारी	अर्जुन प्रसाद डोटेल्	९८४१५५९२७७
३	१ नं. वडा अध्यक्ष	उर्केन छिरिङ	९८५१०४८८६०	वडा सचिव	अर्जुन प्रसाद	९८४१५५९२७७

	अध्यक्ष	तामाङ			डोटेल्	
४	२ नं. वडा अध्यक्ष	कामी छिरिङ तामाङ	९८५१२४६९८८	वडा सचिव	वाङदी तामाङ	९८५१२४६९८८
५	३ नं. वडा अध्यक्ष	मिडमर छिरिङ तामाङ	९८४१९०३५१७	वडा सचिव	टासी सानु तामाङ	९८४१९०३५१७
६	४ नं. वडा अध्यक्ष	डिन्डु लामा जाङवा तामाङ	९८४५३५३५३७	वडा सचिव	छिरिङ तामाङ	९८४१८९३३७७
७	५ नं. वडा अध्यक्ष	दावा मिडमर तामाङ	९८५११४३३४१	वडा सचिव	जङ्गे तामाङ	९८५१२४६६१४
८	६ नं. वडा अध्यक्ष	दावा सिदार वाङवा	९८५११५८८२६	वडा सचिव	अरुण थोक्ला	९८०८८३०९१७

नौकुण्ड गाउँपालिका

१	अध्यक्ष	नुर्पु साङवो घले	९८५१०३६७१७	प्रमुख प्रशासकीय अधिकृत	नेवराज गिरी	९८१८२४११७७
२	उपाध्यक्ष	चन्द्र बहादुर ग्लान	९८५१२४२५७९	सूचना अधिकारी		
३	१ नं. वडा अध्यक्ष	कान्छा तामाङ	९८४०४८२३१३ ९८१३७००६०२	वडा सचिव	पूर्ण बहादुर बुलुन	९८०३६२९०८०
४	२ नं. वडा अध्यक्ष	डाबु ग्याल्पो थोक्ला	९८४१८७९५२०	वडा सचिव	अच्युतम लाल कर्ण	९८१३५८०६००
५	३ नं. वडा अध्यक्ष	नोकेन्द्र देव तामाङ	९८०८०६४२६४	वडा सचिव	हर्क बहादुर तामाङ	९८१८७९५०६६
६	४ नं. वडा अध्यक्ष	ज्ञानी बाईवा	९८४१२०९८८९ ९८२३३२५७८८	वडा सचिव	धुर्व न्यौपाने	९८१३५९४२५३
७	५ नं. वडा अध्यक्ष	श्याम बहादुर थिङ	९८६०१४३१८४	वडा सचिव	सुमन घिमिरे	९८१७३३७३६४
८	६ नं. वडा अध्यक्ष	यो नुर्पु तामाङ	९८६०१४२२२८	वडा सचिव	केशव प्रसाद बजगाई	९८१००५७७९०

घ. मूलधारका राजनीतिक दलका पदाधिकारीहरूको विवरण

क्र.सं.	राजनीतिक दलको नाम	सम्पर्क व्यक्तिको नाम,थर	पद	सम्पर्क नं.
१	नेपाली काँग्रेस	पेम्बा छिरिङ तामाङ	सभापति	९८५११३३६६१
२	नेपाल कम्युनिष्ट पार्टी (एमाले)	कर्न्याल लामा	अध्यक्ष	९८५१०६५७९८
३	नेपाल कम्युनिष्ट पार्टी (माओवादी केन्द्र)	फुर्पु तेन्जेन तामाङ	ईन्चार्ज	९८५११६२३०९
४	राष्ट्रिय स्वतन्त्र पार्टी	मान बहादुर तामाङ	संयोजक	९८५११७७७७७८
५	नेपाल कम्युनिष्ट पार्टी एकिकृत समाजवादी	साङतेम्पा तामाङ	अध्यक्ष	९७४२४६०७७७
६	जनता समाजवादी पार्टी	भूमे लामा	अध्यक्ष	९८०३२४०९९२
७	राष्ट्रिय प्रजातन्त्र पार्टी	कामीगारा तामाङ	अध्यक्ष	९८४१८८९४१९
८	मंगोल नेशनल अर्गनाईजेसन	विकास गलान तामाङ	अध्यक्ष	९८६९३५४५०८

क्र.सं.	राजनीतिक दलको नाम	सम्पर्क व्यक्तिको नाम, धर	पद	सम्पर्क नं.
९	नेपाली काँग्रेस (बी. पी.)	निमा टासी तमाङ	अध्यक्ष	९८४९१४०५४७
१०	नेपाल कम्युनिष्ट पार्टी (समाजवादी)	पशुपति देवकोटा	ईन्चार्ज	९८४३३४१०२७
११	राप्रपा नेपाल	टिका प्रसाद देवकोटा	अध्यक्ष	९७६१२३५८९०
१३	नेपाल परिवार दल	मिठुमाया बाइबा	अध्यक्ष	९८४०३२१७०१
१५	तामसालिङ लोकतान्त्रिक पार्टी	पाल्देन वाङ्दी तामाङ	अध्यक्ष	९८६०२२१०६०
१६	जनसमाजवादी पार्टी, नेपाल	दावा लामा तामाङ	अध्यक्ष	९८६३१९५१५५

[Handwritten signature]

[Handwritten signature]



अनुसूची- ६

स्थानीय पत्रकारहरूको विवरण

क्र.सं.	पत्रकारको नाम,थर	कार्यरत संस्था	सम्पर्क नम्बर	ईमेल
१	केशव पौडेल	-	९८५११४३५३०	keshabp@gmail.com
२	हेमनाथ खतिवडा	गोरखापत्र	९८५१०११२७१	hemnathkhatiwada@gmail.com
३	ज्ञानेन्द्रनाथ न्यौपाने लेकाली	रा.स.स	९८५१११६८३१	gyanendrars7@gmail.com
४	सुशिल कोईराला	नेपाल टेलिभिजन	९८५१०४०१०३	koiralasushildumja@gmail.com
५	बलराम घिमिरे	कान्तिपुर	९८४१३०३७३७	balaram.ghimire@gmail.com
६	गीता न्यौपाने अधिकारी	रेडियो लाङटाङ	९८४३६६५३८९	radiolangtang@gmail.com
७	दिपक लामा	रेडियो रसुवा	९८४१८९३२८८	shanzendip@gmail.com
८	सरस्वती न्यौपाने	त्रिशुली प्रवाह	९८४३७६४७९५	saraswatineupane07@gmail.com
९	मञ्जु तामाङ	रेडियो रसुवा	९८६३०२६२८६	radiatorasuwa102.1@gmail.com
१०	डोल्मा तामाङ	रेडियो रसुवा	९८६११७२२८९	radiatorasuwa102.1@gmail.com

(Handwritten signature)

(Handwritten signature)





अनुसूची .७

जिल्ला स्थित विभिन्न निकायहरूसँग रहेका विपद् व्यवस्थापन सामग्रीहरूको विवरण
विपद् व्यवस्थापनमा उपयोग हुने मौज्जात रहेका सामग्रीको विवरण

क्र.सं.	विवरण	DEOC	नेपाली सेना	नेपाल प्रहरी	सशस्त्र प्रहरी	ला.रा.नि.	जम्मा
१	मेघाफोन	५	-	-	-	-	५
२	सिटी	४०	-	-	-	-	४०
३	फायर ब्लाङ्केट	२	-	-	-	-	२
४	फायर फाईटिङ सुट	१	१३	-	-	१६	३०
५	फायर रोप	१	-	-	-	-	१
६	फायर ईस्टुईगुईसर	६	-	-	५	-	११
७	जम्म स्विट	-	५	-	-	-	५
८	सेफिट बुट	१०	-	-	-	-	१०
९	लाईफ ज्याकेट	२५	३७	२५	-	-	८७
१०	Flooding Vest	-	१०	-	-	-	१०
११	Rubber Boots	२०	-	-	-	-	२०
१२	Waka Waka Light	५	-	-	-	-	५
१३	Head Light	४	-	-	४	-	८
१४	स्टेचर	-	-	१२	५	-	१७
१५	Rope	५	-	-	३	-	८
१६	Rubber Tube	१०	-	१	-	-	११
१७	Safety Helmet	९३	-	-	२०	-	११३
१८	First Aid Bag	६	-	-	१	-	७
१९	Shovel	२१	५६	२०	११	१६	१२४
२०	Pick With Handle	११	४१	३०	५	१६	१०३
२१	Rescue Hammer	७	२५	-	-	-	३२
२२	Metal Bucket	१५	-	-	-	-	१५

क्र.सं.	विवरण	DEOC	नेपाली सेना	नेपाल प्रहरी	सशस्त्र प्रहरी	सा.रा.नि.	जम्मा
२३	Plastic Bucket	५	१६	-	-	-	२१
२४	Axe Hor	-	६	-	१७	-	२३
२५	Jummer	-	११	-	-	-	११
२६	Pully	-	५	-	-	-	५
२७	Ice Axe	-	२	-	-	-	२
२८	गल	-	-	-	२	-	२
२९	Rake	-	-	-	१८	-	१८
३०	Rescue Knife	-	-	-	१	-	१
३१	Auto Lock Carabineer	-	-	-	३	-	३
३२	Pulley Single	-	-	-	२	-	२

• सशस्त्र प्रहरी बल नेपाल, नं. २० गुल्म हे.क्वा.सँग भएको DRS Supply Items ।

Shelter	QTY	Re
Field Grade Tent	१०	
Campcot	२००	
Hospital Bed sheets	२००	
Reusable Bed pillows	२००	
Travel Blankets	२००	
Privacy Shelter	१०	

Electricity	QTY	Re
Generator	४	
५ Gallon Gasoline Container	१६	
Portable hanging Lights	३०	
Heavy Duty Extension cords	२०	
५०w Light bulbs	६०	
Power strip	२०	
Portable flash lights	२०	

Field Sanitation	QTY	Re
Personal Hygiene Kit Men /Women	१००/२००	
Bath Towel	२००	
Solar Power Hanging Outdoor Shower	१०	
Privacy Shelter for Shower	१०	
Turkish Squat Toilet pan with piping	१०	
Wash Buckets with mug	२००	
३०००L Collapsible Water Bladder	४	

He

(Handwritten signature)



Hospital Grade Cleaner Sanitizer	२०	
Dettol Soap Bar	२००	
५५ Gallon Disposable Waste Bags	२४००	
५०L Waste Bin	१०	

• नेपाल रेडक्रस सोसाईटी, जिल्ला शाखा रसुवा अन्तरगत रहेको विपद् व्यवस्थापनमा उपयोग हुने मौज्जात सामग्रीहरू:

क्र.सं.	विवरण	नौकुण्ड उ.शा. लाडबु	कालिका उ.शा. कालिकास्थान	उत्तरगया उपशाखा मैलुङ्ग	गोसाईकुण्ड उ.शा. टिमुरे	आमाछोदिङ्गो उ.शा. हाकुबेशी
१	हाफज्याकेट	१२	१२	१२	१२	१२
२	सेप्टि हेल्मेट	१२	१२	१२	१२	१२
३	माक्स	१२	१२	१२	१२	१२
४	रेन कोट	१२	१२	१२	१२	१२
५	सेप्टी बुट	१२	१२	१२	१२	१२
६	वर्कीड ग्लोभस्	१२	१२	१२	१२	१२
७	हेड लेम्प	१२	१२	१२	१२	१२
८	सिठी	१२	१२	१२	१२	१२
९	सेप्टी गगल्स	१२	१२	१२	१२	१२
१०	नि प्याड	१२	१२	१२	१२	१२
११	स्टिल बाल्टी	१०	१०	१०	१०	१०
१२	थाइगुलर ब्यानेडेज	३०	३०	३०	३०	३०
१३	लाइफ ज्याकेट	२	२	२	२	२
१४	ह्याम्बर	२	२	२	२	२
१५	पिक	४	४	४	४	४
१६	सावेल	४	४	४	४	४
१७	सेप्टि भेट	२	२	२	२	२
१८	फस्ट एड बक्स	२	२	२	२	२
१९	ब्याक प्याक	१	१	१	१	१

क्र.सं.	विवरण	नौकुण्ड उ.शा. लाडवु	कालिका उ.शा. कालिकास्थान	उत्तरगया उपशाखा मैलुङ्ग	गोसाईकुण्ड उ.शा. टिमुरे	आमाछोदिङ्गो उ.शा. हाकुवेशी
२०	मेघा फोन	१	१	१	१	१
२१	बायर कटर	१	१	१	१	१
२२	रेस्क्यु रोप	१	१	१	१	१
२३	फायर स्टिङ्गुइसर	१	१	१	१	१

[Handwritten signature]

[Handwritten signature]



अनुसूची -८

विपद् व्यवस्थापन उपकरण परिचालन सम्बन्धी
एम्बुलेन्सको विवरणः

गाउँपालिका	स्वास्थ्य शाखा प्रमुख	एम्बुलेन्स सञ्चालन गर्ने निकाय	एम्बुलेन्स नम्बर	एम्बुलेन्स चालकको नामधर	सम्पर्क नम्बर	GPS जडान भए / नभएको
उत्तरगया गाउँपालिका	रविन्द्र ठकुरी ९८४१५३९७९०	उत्तरगया गाउँपालिका	०० प्र.नं.३ झ ५३६५		९८४०३४५८४९	नभएको
कालिका गाउँपालिका	नवराज न्यौपाने ९८५११८६५७०	कालिका गाउँपालिका	बा.२झ.४०६२	नारायण लामिछाने	९८६९५३८६९४	नभएको
		कालिका गाउँपालिका जिवजिवे अस्पताल	नयाँ दर्ता प्रकृया			भएको
		युवकुमारी न्यौपाने स्मृति प्रतिष्ठान	प्रदेश नं.३, ००२२-२६३१	ठाकुर प्रसाद न्यौपाने	९८४१०८७८९६ ९८१८८०९००८	नभएको
गोसाईकुण्ड गाउँपालिका	विमल कुमार घिमिरे ९८४९०९३२९५ रसुवा अस्पताल ०१०-५४०२४५	चिलिमे सरोकार समिति	बा.६च.४३२८	डुक्पा तामाङ	९८६१५८३१३३	नभएको
		गोसाईकुण्ड गा.पा.	नयाँ दर्ता प्रकृया	सन्च तामाङ	९८६२४०४८२७	भएको
		रसुवा अस्पताल	प्रदेश ३-०१- ००२झ५१३१	विशाल तामाङ	९८६११८०२६२	भएको
नौकुण्ड गाउँपालिका	अण प्रसाद पौडेल ९८४१४१८०२९	नौकुण्ड गाउँपालिका	बा.२ झ. ५७१०	विर बहादुर तामाङ	९८६६३१२२९० ९८१८७७०६७५	नभएको
आमाछोदिडमो गाउँपालिका	निमा नुर्वु ९८६९२२३८३२	आमाछोदिडमो गाउँपालिका	नयाँ दर्ता प्रकृया			

डोजर स्काभेटरहरूको विवरणः

क्र. सं.	सवारी धनी	सम्पर्क व्यक्ति	सम्पर्क नं.
१.	सडक डिभिजन सम्पर्क कार्यालय	अमृतमणी रिमाल	९८५१२४९२८५
२.	रसुवागढी जलविद्युत आयोजना		
३.	सान्जेन जलविद्युत आयोजना	गणेश केसी	९८५१२१८००७
४.	अप्पर त्रिशुली १ जलविद्युत आयोजना	गिरीराज अधिकारी	९८५११५४७८७
५.	रसुवा कन्ट्रक्सन	राममणी आचार्य	९८५१०६१४७९
६.	कालिका गाउँपालिका	शितल बहादुर रावल	९८५११८५०९६

(Handwritten signatures)



हेलिकप्टर सम्पर्क विवरणः

क्र.सं.	हेलिकप्टर कम्पनी	सम्पर्क व्यक्ति	सम्पर्क नं.
१.	सिमिक एयर	सुनील श्रेष्ठ	९८५१०१०६९८
२.	माउण्टेन एयर	डि.वि.ओली	९८५८०२२८७०
३.	कैलास एयर	श्रीहरि कुइकेल	९८५१०३००१३
४.	प्रभु एयर	दिपेन्द्र सुवाल	९८४१२९०२५४
५.	फिस्टेल एयर	बिनोद थापा	९८५१०६२०८७
६.	अल्टिच्युट एयर	सुदीप प्याकुरेल	९८५११३३२४३
७.	एभरेष्ट एयर	निरज सापकोटा	९८०१२२८९४६
८.	मनाङ एयर	बिष्णु गिरी	९८०११८०४६४
९.	श्री एयर	अनिल मानन्धर	९८५१०२६१९७
१०.	डाइनेष्टिक एयर	बालकृष्ण पंडित	९८५१११६३६२
११.	मुस्ताङ एयर	सुशान राज	९८६०४८९८६८

अनुसूची - ९

विपद् पूर्वतयारी तथा प्रतिकार्यमा संलग्न जिल्लास्थित कार्यालय प्रमुखहरूको विवरणः

क्र.सं.	कार्यालयको नाम	कार्यालय प्रमुख	सम्पर्क नम्बर	फोन नं.	कार्यालयको इमेल
संघीय सरकार अन्तरगतका कार्यालयहरू					
१	रसुवा जिल्ला अदालत	मुना अधिकारी ढकाल	९८४१३२२८००	०१०-५४०१२०	info.dcrasuwa@supremecourt.gov.np
२	जिल्ला प्रशासन कार्यालय	प्रकाशचन्द्र अधिकारी	९८५१२७७७७७	०१०-५४०१३१	rasuwadao@gmail.com
३	जिल्ला समन्वय समितिको कार्यालय	गणेश गैरे	९८५८७५०७५७	०१०-५४०२५२	ddcrasuwa@gmail.com
४	कोष तथा लेखानियन्त्रक कार्यालय	सुरेश सुवेदी	९८४६०५००७१	०१०-५४०१४०	rasuwa.dtco@fcgo.gov.np
५	लाइटाइड राष्ट्रिय निकुञ्ज कार्यालय	प्रमोद भट्टराई	९८४०१९००११	०१०-५४०२१९	lamtangnp2032@gmail.com
६	जिल्ला सरकारी वकील कार्यालय	याम बहादुर बाँनिया	९८५१२११३३४	०१०-५४०१७७	isawaka.rasuwa@gmail.com
७	रसुवा भन्सार कार्यालय	राम प्रसाद पाठक	९८५१००६६१०	०१०-५४३००७	rasuwa@customs.gov.np
८	शिक्षा विकास तथा समन्वय इकाई	रमाकान्त अर्याल	९८४६३५६६९०	०१०-५४०१५७	rasuwadeo@gmail.com
९	अध्यागमन कार्यालय	चुडामणि अर्याल	९८५१२४५८०३	०१०-५४३००३	rasuwaimmigration2071@gmail.com
१०	नापी कार्यालय	सजिव कुमार राउत	९८५१२०९१७९	०१०-५४०१३४	rasuwa@dos.gov.np

क्र.सं.	कार्यालयको नाम	कार्यालय प्रमुख	सम्पर्क नम्बर	फोन नं.	कार्यालयको इमेल
११	मालपोत कार्यालय	गणेश श्रेष्ठ	९८५१११४९६०	०१०-५४०१३५	rasuwa@dolma.gov.np
१२	जिल्ला निर्वाचन कार्यालय	सुदिप खनाल	९८५१२७७१५४	०१०-५४०१५४	deo.rasuwa@election.gov.np
१३	जिल्ला हुलाक कार्यालय	प्रज्वल अधिकारी	९८५१२२८०२१	०१०-५४०१४५	postoffice45000@gmail.com
१४	कारागार कार्यालय	कैलास देवकोटा	९८५१२७६७७७	०१०-५४०२४९	rasuwa.jailor@dopm.gov.np
१५	प्लान्ट ब्यारेन्टाईन कार्यालय	तुल बहादुर अधिकारी	९८६३१९५१३०	०१०-५४३१०९	npotimure@gov.np
१६	खाद्य आ.नि.गुणस्तर प्रमाणिकरण कार्यालय	नविन देउजा	९८५१२५४१२८	-	fiqcorasuwa@gmail.com
१७	डिभिजन सडक,नुवाकोट (रसुवा सम्पर्क कार्यालय)	अमृतमणी रिमाल	९८५१२४९२८५	०१०-५६०२५३	rd_nuwakot@dor.gov.np
१८	गल्छि विशूली मैलुङ स्याफ्रुवेशी रसुवागढी सडक योजना, नुवाकोट	धुर्व कुमार श्रेष्ठ	९८५११२७८४२		gtmsrrp.dor@gmail.com
		ई.राम विहारी चौधरी	९८५११०१७०१		
१९	पूर्वाधार विकास कार्यालय, नुवाकोट	ओम कुमार साह	९८५११६०८५९		
		ई.प्रभात रेग्मी	९८५११११६३६		
२०	सघन शहरी तथा भवन निर्माण आयोजना, घादिङ (रसुवा सम्पर्क कार्यालय)	ई.अजय आचार्य	९८५१३१०३२६	०१०-५४००६१	moudd@piurasuwa@gmail.com
		ई.उत्तमराज जोशी	९८४९३५७००४		
सुरक्षा निकायहरू					
१	श्री विष्णुदल गण, ब्रावल ब्यारेक	विक्रम थापा	९८५११३२५०३	५४०१०२/२७५	nareshkc1982@gmail.com
२	जिल्ला प्रहरी कार्यालय	सुवास बुढायोकी	९८५१२७५५५५	०१०-५४०१९९	dporasuwa@nepalpolice.gov.np
३	सरास्व प्र.व.नेपाल, २० नं.गुल्म हे. क्वा. धुचे	सुमन थापा	९८५१२७२२३७	०१-५४००३७	apfrasuwa.cov@gmail.com
४	राष्ट्रिय अनुसन्धान जि.का.	मोहन प्रसाद आचार्य	९८५११८१३५३	०१०-५४०२२०	nidrasuwa@gmail.com
५	सीमा प्रहरी चौकी टिमुरे	गंभिरजंग थापा	९८५१२७९००९	-	
६	स.प्र.वल नेपाल, BOP टिमुरे	रघुनाथ ढकाल	९८५१२५९४१८		
प्रदेश सरकार अन्तर्गतका कार्यालयहरू					
१	घरेलु तथा साना उद्योग कार्यालय	बृहस्पति तामाङ	९८५१०५५०७१	०१०-५४०१०४	csidbrasuwa@gmail.com
	जिल्ला अस्पताल रसुवा	डा.अमित कुमार शाह	९८५१२५५४०७	०१०-५४०२४५	rasuwa.district.hospital@gmail.com
	डिभिजन वन कार्यालय	अनिल रेग्मी	९८५११०८८२८	०१०-५४०१०७	rasdfo2076@gmail.com
	जलस्रोत तथा सिंचाई विकास सव-डिभिजन कार्यालय	ई.गोविन्द प्रसाद भुर्तेल	९८५१२११७७५	०१०-५४००५८	idsdrasuwa@gmail.com



क्र.सं.	कार्यालयको नाम	कार्यालय प्रमुख	सम्पर्क नम्बर	फोन नं.	कार्यालयको इमेल
२	स्वास्थ्य कार्यालय	भिमसागर गुँरागाई	९८५५०६८८५८	०१०-५४०१८८	dhorasuwa@gmail.com
५	जिल्ला आयुर्वेद स्वास्थ्य केन्द्र	डा.चन्द्रवली शाह	९८५१२१३१७५	०१०-५४०२१४	dahcrasuwa@gmail.com
स्थानीय तह अन्तर्गतका कार्यालयहरू					
१	गोसाईकुण्ड गाउँपालिका	दुतेन्द्र चाम्लिङ	९८४१९३५३९६	०१०-५४१०८८	gosaikundapalika@gmail.com
२	आमाछोदिङमो गाउँपालिका	अमर बहादुर जि.सी.	९८४०८०५३०१		aamachhodingmo@gmail.com
३	कालिका गाउँपालिका	कृष्ण बहादुर के.सी.कुँवर	९८५११८५०९६		kalikagaupalika@gmail.com
४	नौकुण्ड गाउँपालिका	नविन गिरी	९८४१११५१००		naukundagaunpalika@gmail.com
५	उत्तरगया गाउँपालिका	दिपक प्रसाद अधिकारी	९८५१२५४७९		uttargayarm@gmail.com
नेपाल सरकार अन्तर्गतका परिषद्/प्रतिष्ठान तथा अर्धसरकारी निकायहरू					
१	रेन्वो ट्राउट मत्स्य अनुसन्धान केन्द्र	महेन्द्र भण्डारी	९८५७०६०९०८	०१०-५४००२४	troutfish.rasuwa@gmail.com
२	कृषि अनुसन्धान केन्द्र(चरन)	विरेन्द्र खनाल	९८४१३९०७९८	०१०-५४०१३७	pfrsrasuwa@gmail.com
३	नेपाल विद्युत प्राधिकरण	संजिव भट्टराई	९८५१२७३७२०	५४००७६/१७६	dhunchedcs.nea@gmail.com
४	नेपाल टेलिकम	एविन खत्री	९८५११७७९९१	५४०१२२/२२२	krd.dhunche@ntc.net.np
५	नेपाल बैंक लि.	नारायण राज श्रेष्ठ	९८५११०६५३६	५४०२७८	nbl.dhunche@nbl.com.np
४२	कृषि विकास बैंक	भिम बहादुर खड्का	९८५१००८९१०	५४०१६६	dhunche.sbranch@adbl.gov.np

(Handwritten signature)

(Handwritten signature)



अनुसूची-१०

आपतकालीन अवस्थामा प्रयोगहुनसक्ने आश्रयस्थल (विद्यालयहरूको विवरण)

१. सामुदायिक विद्यालयहरू

क्र.सं.	नाम	ठेगाना	प्रमुखको नाम	सम्पर्क नम्बर
आमाछोदिडमो गाउँपालिका				
१	गोसाईकुण्ड प्रा.वि.सानोहाकु	आमाछोदिडमो	सोम बहादुर तामाङ	९८४३५०७७५५
२	हाकुवेशी आ.वि. हाकु	आमाछोदिडमो	काबो तामाङ	९८४३६८३४७६
३	हाकु मा.वि. ठुलोहाकु हाकु	आमाछोदिडमो	दावा नोर्चुङ तामाङ	९८५१२७६८११
४	पार्वतीकुण्ड प्रा.वि.नेसिङ हाकु	आमाछोदिडमो	सलाम बहादुर तामाङ	९८६२४२६७८६
५	गोडगाड प्रा.वि.गोडगाड चिलिमे	आमाछोदिडमो	कालसाङ तामाङ	९८६१३२२५७२
६	ज्ञानज्योती प्रा.वि.सिम्बु चिलिमे	आमाछोदिडमो	लाल बहादुर बस्नेत	९८६८६५२५९४
७	पाजुङ प्रा.वि.पाजुङ चिलिमे	आमाछोदिडमो	केदार प्रसाद घिमिरे	९८४३६८३२०१
८	सरस्वती आ.वि. चिलिमे	आमाछोदिडमो	फुपुचिमो तामाङ	९८६६२५४१९४
९	तातोपानी प्रा.वि.तातोपानी चिलिमे	आमाछोदिडमो	जितेन्द्र कुमार महतो	९८४०६८१८५४
१०	ग्रे आ.वि. ग्रे	आमाछोदिडमो	सरोज तामाङ	९८६२४२६५१०
११	नेपाल राष्ट्रिय मा.वि. गल्लाङ	आमाछोदिडमो	निमा नोर्जुङ तामाङ	९८६३१९५२५०
१२	पार्वतीकुण्ड मा.वि. गोल्लुङ	आमाछोदिडमो	अमर लाल यादव	९८६००४६३६३
उत्तरगया गाउँपालिका				
१	अमरज्योती प्रा.वि.उपल्लोपौवा लहरेपौवा	उत्तरगया	रमेश कुमार पौडेल	९८४८५६३५४०
२	बाराही प्रा.वि.बनुवा लहरेपौवा	उत्तरगया	सारदादेवी आचार्य	९८५११०१८७७
३	भिमसेनस्थान प.वि. माझगाउँ लहरेपौवा	उत्तरगया	सावित्रि रिजाल	९८४३११४६२०
४	भुवनेश्वरी प्रा.वि.मनिगाउँ लहरेपौवा	उत्तरगया	कृष्ण प्रसाद पौडेल	९८४३७६४७९३
५	ढुंगे आ.वि लहरेपौवा	उत्तरगया	गम्बिरमान लो	९८६००५६६८७
६	मालिकादेवी प्रा.वि.कुवापानी लहरेपौवा	उत्तरगया	पुर्ण बहादुर घले	९८६१५८३१२६
७	चिप्लेटी प्रा.वि.डाडाँगाउँ	उत्तरगया	सविता तामाङ	९८४१८८९२९५
८	डाडाँगाउँ मा.वि. डाडाँगाउँ	उत्तरगया	ध्रुव प्रसाद पन्त	९८५१३११०३३
९	दिपेन्द्र प्रा.वि.कटुन्जे डाडाँगाउँ	उत्तरगया	सुभद्रा भट्ट	९८४३४०४०५८
१०	गणेश प्रा.वि.शिरुचेत डाडाँगाउँ	उत्तरगया	सलिना तामाङ	९८६६४७९३७९
११	पंचलिङ्गे आ.वि.. खड्कु डाडाँगाउँ	उत्तरगया	पोख बहादुर तामाङ	९८६१६०८२८८
१२	भुमेदेवी मा.वि. ठूलोगाउँ	उत्तरगया	शिव बहादुर तामाङ	९८४९८२२१८१



क्र.सं.	नाम	ठेगाना	प्रमुखको नाम	सम्पर्क नम्बर
१३	सरस्वती आ.वि., ठूलोगाउँ, पैरे ठूलोगाउँ	उत्तरगया	प्रतिभा गुरुड	९८६००८५६९३
१४	सिम्ले प्रा.वि.सिम्ले ठूलोगाउँ	उत्तरगया	चुडामणि अधिकारी	९८४११८५६१०
१५	नववीजयी महेन्द्र मा.वि.भलायडाँडा लहरेपौवा	उत्तरगया	रमेश कुमार लामिछाने	९८६०२३४२३६
१६	निलकण्ठ मा. वि.बोगटीटार लहरेपौवा	उत्तरगया	गोविन्द प्रसाद रिमाल	९८४३६१६३३३
१७	शिवालय आ.वि. लहरेपौवा	उत्तरगया	रेनुका देवि थापा	९८६१६१०६०२
१८	करुमन्याड आ.वि.	उत्तरगया	पुतली तामाड	९८४०५५४०८६
१९	तिरू प्रा.वि.	उत्तरगया	पोखरी प्रसाद भट्टराई	९८४८४४४१९९
कालिका गाउँपालिका				
१	बच्छलादेवी आ.वि. बेतिनी धैवुड	कालिका	नारायण प्रसाद देवकोटा	९८६०२३५८४०
२	ड्याडल्याड प्रा.वि. धैवुड	कालिका-५	गगनराज देवकोटा	९८४९२३३९४८
३	सूर्योदय प्रा.वि.	कालिका-५	अनन्त प्रसाद न्यौपाने	९८४०८६०९३०
४	कालिका हि.मा.वि. कालिकास्थान धैवुड	कालिका-२	श्याम कुमार गुरुड	९८४३३८६२०३
५	मनकामना प्रा.वि.कटुन्जे धैवुड	कालिका-३	शिशिर कुमार न्यौपाने	९८५१०१४६५३
६	निलकण्ठ नमूना मा.वि जिवजिवे धैवुड	कालिका-५	नारायण प्रसाद देवकोटा	९८६१९८०१८०
७	काभ्रे प्रा.वि.	कालिका-२	दुर्गा तामाड	९८५११८४००७
८	शिलादेवी प्रा.वि.धैवुड	कालिका-२	जिव प्रसाद न्यौपाने	९८४१८४६२५३
९	सुन्धारा मा.वि. धारापानी धैवुड	कालिका-३	पूर्णचन्द्र भट्टराई	९८४९६३७००४
१०	ग्राड आ.वि.ग्राड राम्चे	कालिका-१	केशव प्रसाद लामिछाने	९८६६६६१३२०
११	पलेप प्रा.वि.पलेप राम्चे	कालिका-१	गोपाल तामाड	९८६१७७१२१५
१२	सेतीभुमे मा.वि. राम्चे	कालिका-१	शिला मगर	९८४१०७४०८५
१३	तेम्राड प्रा.वि.तेम्राड राम्चे	कालिका-१	बिमला कट्टेल घिमिरे	९८६६३९८५४४
१४	नारायणस्थान आ.वि.,गम्बुडाँडा	कालिका-२	रुद्र प्रसाद ओझा	९८४०७८२२२६
१५	सेतिदेवि मा.वि.	कालिका-४	बसन्त कुमार पौडेल	९८४१०८३८५१
गोसाईकुण्ड गाउँपालिका				
१	ने.रा.नि.मा.वि. टिमूरे	गोसाईकुण्ड	फुर्पु दोर्जे घले	९८६३६५२६००
२	ने.रा.प्रा.वि.लाडटाड	गोसाईकुण्ड	तेम्पा तामाड	९८६०८०६०६३
३	लिडलिड प्रा.वि. वृद्धिम	गोसाईकुण्ड	शुसिल कोईराला	९८५१०४०१०३
४	ने.रा.प्रा.वि.खाम्जिड वृद्धिम	गोसाईकुण्ड	रामशरण पौडेल	९८६०९१८०६४

(Handwritten signature)

क्र.सं.	नाम	ठेगाना	प्रमुखको नाम	सम्पर्क नम्बर
५	भिमसेन आ.वि., ठूलो भार्खु स्याफ्रु	गोसाइकुण्ड	रोशन बास्कोटा	९८६०९१८८४१
६	ने.रा.आ.वि.ठूलोस्याफ्रु स्याफ्रु	गोसाइकुण्ड	छेसुम लामा	९८६८८२४१०३
७	कोमिन श्यामेवाइफेल मा.वि. स्याफ्रुवेशी स्याफ्रु	गोसाइकुण्ड	खगराज आचार्य	९८४९२२३०५७
८	भिमली प्रा.वि.भिमली धुन्चे	गोसाइकुण्ड	कृष्ण बहादुर कुमाल	९८६३१९५०५९
९	गाउँफर्क प्रा.वि.बोकेझुण्डा धुन्चे	गोसाइकुण्ड	तुलुसिङ्गी तामाङ	९८६३०२६०२५
१०	रसुवा मा.वि. धुन्चे	गोसाइकुण्ड	तेम्पा रिसाङ घले	९८४३११०४६३
११	सरस्वती आ.वि. ठाडे धुन्चे	गोसाइकुण्ड	लानम घले	९८४१७२९०६५
१२	ज्ञानज्योति प्रा.वि.नागुड धुन्चे	गोसाइकुण्ड	लाल काजी तामाङ	९८६११६७५८२
१३	अरुणादय प्रा.वि.दाहालफेदी धुमन	गोसाइकुण्ड	गिता तामाङ	९७४१६७०८२६
१४	ने.रा.नि.मा.वि. धूमन धुमन	गोसाइकुण्ड	गोमा कुमारी पौडेल	९८६४३३७१८०
१५	ने.रा. प्रा.वि.मेन्दो धुमन	गोसाइकुण्ड	लेखनाथ पौडेल	९८०८८७५०७९
नौकुण्ड गाउँपालिका				
१	बागेश्वरी मा.वि. भोर्ले	नौकुण्ड	नमराज ढुङ्गाना	९८४१६६७३५६
२	वेताङ प्रा.वि.वेताङ भोर्ले	नौकुण्ड	गिता देवकोटा	९८६०२७१२४६
३	देउराली प्रा.वि.सिस्नेरी भोर्ले	नौकुण्ड	माधव प्रसाद गजुरेल	९८४५३८८७९४
४	दूष्वेश्वरी आ.वि. खाल्चेत भोर्ले	नौकुण्ड	भरत बहादुर तामाङ	९७४११८६६८७
५	गोसाइकुण्ड.मा.वि. सरुयु भोर्ले	नौकुण्ड	अईन्द्र पौडेल	९८६३१९०७११
६	जनकल्याण प्रा.वि.भोर्ले	नौकुण्ड	रामशरण पौडेल	९८६०२५०११९
७	ज्वालामूखी आ.वि., चिती भोर्ले	नौकुण्ड	श्याम बहादुर पुडाशैनी	९८४१६०७६२७
८	लोकिल प्रा.वि.भोर्ले	नौकुण्ड	बलराम घिताल	९८४०४३३४४९
९	सेमजोड प्रा.वि.दारघारी भोर्ले	नौकुण्ड	शिव प्रसाद देवकोटा	९८१८५०८८२५
१०	सुयोदय प्रा.वि.कोलडाँडा भोर्ले	नौकुण्ड	सिता आचार्य	९८६४०९५४३८
११	आरुखर्क प्रा.वि.यासा	नौकुण्ड	धिरज घले	९८४१०८३३०५
१२	भुमेदेवी प्रा.वि.युत्रा यासा	नौकुण्ड	कमला तामाङ	९८१४२९३२७७
१३	दोकलाङ प्रा.वि.दोकलाङ यासा	नौकुण्ड	बद्रि न्यौपाने	९८५१०१४०७८
१४	घाङमर प्रा.वि. यासा	नौकुण्ड	प्रकास खनाल	९८४१६७८९०४
१५	घोर्मु प्रा.वि.घोर्मु यासा	नौकुण्ड	विष्णु प्रसाद पौडेल	९८४१०८३१९०
१६	नारायण मा.वि. लाङ्बु यासा	नौकुण्ड	जितमान घले	९८०८११४५७७
१७	नवजीवन आ.वि.यासा	नौकुण्ड	गणेश कुमार डंगोल	९८४१७५४१०१
१८	सिमवन्दी प्रा.वि. यासा	नौकुण्ड	कार्थो थोक्रा तामाङ	९८४०२२३८५६



क्र.सं.	नाम	ठेगाना	प्रमुखको नाम	सम्पर्क नम्बर
१९	सूर्य प्रा.वि.साङ्गुल यासा	नौकुण्ड	मङ्गले तामाङ	९८१३१२५२९६
२०	थाङदोर प्रा.वि.थाङदोर यासा	नौकुण्ड	तेज बहादुर घले	९८४०६८१३०४
२१	भुमेश्वरी प्रा.वि.कूनाटोल सरमथली	नौकुण्ड	राम बहादुर तामाङ	९८१३१६६३९०
२२	दुप्चेश्वरी आ.वि., पाटीखर्क सरमथली	नौकुण्ड	दावा लामा	९८१८७५६९९७
२३	गौरीशंकर प्रा.वि.माथिल्लोगाउँ सरमथली	नौकुण्ड	गम्बिरमान डंगोल	९८४९६२०६२६
२४	गौतमबूढ मा.वि. फाम्चेत सरमथली	नौकुण्ड	सुभद्रा लामा	९८०८९६९४९८
२५	ज्ञानोदय प्रा.वि.घिचेत सरमथली	नौकुण्ड	सविना देवकोटा	९८६१०५०१३८
२६	कालिकादेवी प्रा.वि. दनुस्वारा सरमथली	नौकुण्ड	बद्री नारायण साह	९८१८६८६१६४
२७	लारच्याङ प्रा.वि.सरमथली	नौकुण्ड	प्रभाकर अधिकारी	९८४१४८३८१७
२८	नमूनाप्रा.वि.भंग्याङडाडा सरमथली	नौकुण्ड	राजेन्द्र डङ्गोल	९८०३५१६३२१
२९	निर्कभुमे मा.वि.सरमथली	नौकुण्ड	डिल बहादुर घिताल	९८५१२२४६०५

२. संस्थागत विद्यालय

क्र.सं.	नाम	ठेगाना	प्रमुखको नाम	सम्पर्क नम्बर
१	श्री हाइल्याण्ड आ.इ.बो. स्कूल धुन्चे	गोसाइकुण्ड	निवेश श्रेष्ठ	९८५११६८२४७
२	श्री नमूना एभरग्रीन इ बो स्कूल धुन्चे	गोसाइकुण्ड	सुदन मरासैनी	९८४९७०४४६०
३	श्री हिमालय इ बो स्कूल धामुचेत चिलिमे	आमाछोदिङमो	बालकृष्ण श्रेष्ठ	९८५११९३१७८
४	गोसाइकुण्ड इ बो स्कूल स्याफ्रुवेशी स्याफ्रु	गोसाइकुण्ड	राजु लामा	९८४१९०३६४६
५	श्री नर्षपोल इग्लिस बो स्कूल जिबजिबे धैवुङ	कलिका	कृष्ण बहादुर तामाङ	९८०३९५७४५३
६	श्री ग्रीनगार्डेन इ बो हाई स्कूल कालिकास्थान धैवुङ	कलिका	प्रकास प्याकुरेल	९८४९६५५८१८
७	ज्ञान आदर्श सामाजिक विद्यालय प्रालि धैवुङ	कलिका	pashupati Devkota	९८४३३४१०२७
८	सुभारम्भ ई बो लहरेपौवा	उत्तरगया		
९	मोडर्न ट्रिनिटी लहरेपौवा	उत्तरगया	सुरज डंगोल	९८६२१९६३३५
१०	Kalika Model School	Kalika	खुम्बराज रसाईली	८५१२७७७२८

३. सामुदायिक क्याम्पस

क्र.सं.	नाम	ठेगाना	प्रमुखको नाम	सम्पर्क नम्बर
१	कालिका हिमालय क्याम्पस	कलिका	झडकुनाथ न्यौपाने	९८४१५८३७०८
२	रसुवा उच्च मा.वि.	गोसाइकुण्ड	तेम्पा रिसाङ घले	९८४३११०४६३
३	उत्तरगया क्याम्पस	उत्तरगया	गोविन्द रिमाल	९८४३६१६३३३

(Handwritten signature)

अनुसूची-११
विपद् सहायता कार्ड

जिल्ला विपद् व्यवस्थापन समिति, रसुवा

विपद् सहायता कार्ड

सहायता पाउनेको नाम थर :

ठेगाना:.....

क्षतिको विवरण:

मानवीय : मृत्यु(.....)जना बेपत्ता(.....)जना र घाइते(.....)जना

भौतिक: घर(.....) खाद्यान्न(.....)

क्र.स.	सहायताका किसिम			सहायता प्रदान गर्ने निकाय वा संस्था	सहायता प्राप्त मिति	दस्तखत
	नगद	खाद्य	गैरखाद्य			
१						
२						

(आधिकारिक

दस्तखत)

नोट : यो कार्डको अवधि जिल्ला विपद् व्यवस्थापन समितिले तोकेको समय अवधिसम्म रहने छ।

अनुसूची - १२

खोज तथा उद्धार कार्यमा उपयोग हुने हेलिप्याडहरूको विवरण

क्र.सं.	गा.पा. वडानं. सहित	हेलिप्याड रहेको स्थान	Map Sheet Number	Latitude	Longitude	Night Landing Facility भए/नभएको
१	गोसाईकुण्ड गा.पा.६	गण हे.क्वा. घुञ्जे	२८°८५.१४	२८.०६.२६.	८५.१७.२१.	भएको
२	नौकुण्ड गा.पा. ६	लोकिल		२८.००.७५.	८५.१४.०३.	नभएको
३	आमाछोदिङ्मो गा.पा.५	थाम्बुचेत (कच्ची)	२८°८५.१४	२८.१०.५३.	८५.१८.२९.	नभएको
४	गोसाईकुण्ड गा.पा.६	गोसाईकुण्ड	२८°८५.१४	२८.०४.५०.	८५.२४.४०.	नभएको
५	गोसाईकुण्ड गा.पा.५	चन्दनवारी	२८°८५.१४	२८.१०.५३.	८५.१८.२९.	नभएको
६	गोसाईकुण्ड गा.पा.५	ठुलोस्याफ्रु	२८°८५.१४	२८.०८.२८.	८५.२१.२९.	नभएको
७	आमाछोदिङ्मो गा.पा.३	मान्चेत	२८°८५.१४	२५.०९.४५.	८५.१४.३५.	नभएको
८	आमाछोदिङ्मो गा.पा.३	गत्लाङ्ग	२८°८५.१४	२८.०९.३५.	८५.१५.५४.	नभएको
९	गोसाईकुण्ड गा.पा.२	टिमुरे	२८°८५.१३	२८.१५.२८.	८५.२२.०२.	नभएको
१०	गोसाईकुण्ड गा.पा.५	स्याफ्रुवेसी	२८°८५.१४	२८.०९.५८.	८५.२०.३१.	नभएको
११	गोसाईकुण्ड गा.पा.४	लाडटाड	२८°८५.१५	२८.१२.५३.	८५.३०.५३.	नभएको

[Handwritten Signature]

[Handwritten Initials]



विपद् सम्बन्धी केही तस्वीरहरू









